

## Pièce 5.1

### *Plans réglementaires*



## **1. Check-list**

### 1.1 Check-list

## **2. DAE**

### 2.1 Dossier d'autorisation environnementale

## **3. Etude d'impact et Résumé non technique**

### 3.1 Etude d'impact

### 3.2 Résumé non technique de l'étude d'impact

### 3.3a Carnet de photomontages

### 3.3b Etude paysagère

### 3.4a Etude écologique

### 3.4b Etude incidence N2000

### 3.5 Etude acoustique

### 3.6 Zones d'influence visuelle

### 3.7 Courriers exploratoires

## **4. Etude de danger et Résumé non technique**

### 4.1 Etude de dangers

### 4.2 Résumé non technique de l'étude de dangers

## **5. Plans**

### 5.1 Plans réglementaires

## **6. Présentation non technique**

### 6.1 Présentation non technique

## **7. Avis de la MRAe**

### 7.1 Avis de la MRAe

### 7.2 Mémoire en réponse à l'avis de la MRAe

Localisation  
**Département de la Haute-Marne (52)  
Commune de Montreuil-Sur-Thonnance**

Maître d'ouvrage  
**Eole des Muids**  
42, Rue de Champagne  
51240 VITRY-LA-VILLE  


Nature de l'opération :  
**CONSTRUCTION DE 3 ÉOLIENNES  
PARC EOLIEN DES MUIDS  
(E1, E2, E3)  
ET DE 1 POSTE DE LIVRAISON  
(PDL)**

Ce document est la propriété du cabinet GUICHARD-SORET, Géomètres-Experts, il ne peut être reproduit ou diffusé sans l'autorisation de cette dernière.

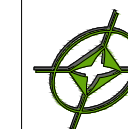
N° : <b>00</b>	Document : <b>Demande d'autorisation environnementale</b>	N° Dossier : 02a19 Date : 15/03/2019	Phase : <b>AE</b>
-------------------	--	---	----------------------

2, rue Bégand - 10 000 TROYES  
Email : troyes@guichard-soret.fr  
Tél. 03 25 82 68 29 Fax. 03 25 82 68 21

 SCP GUICHARD-SORET



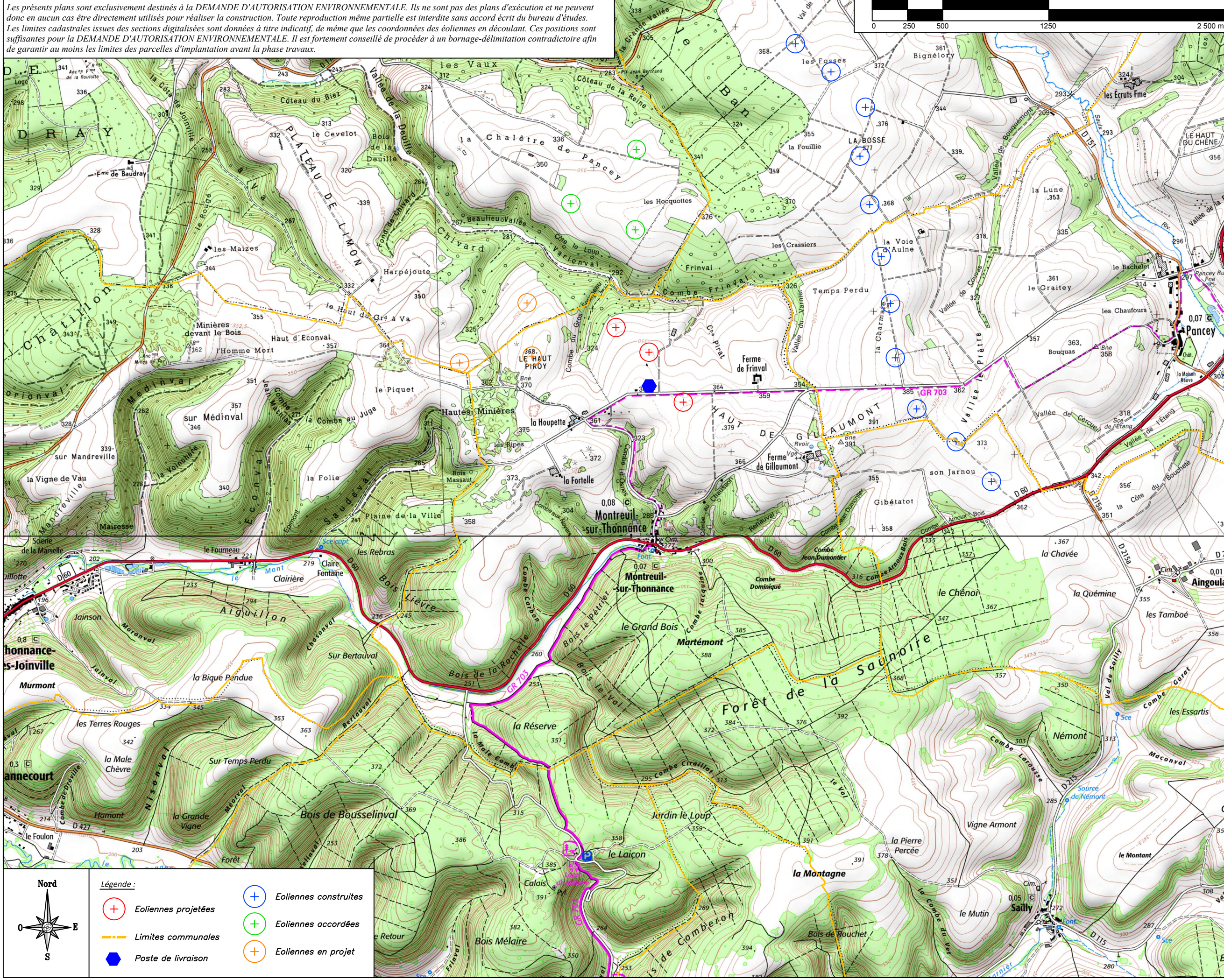
**BUREAU D'ÉTUDES JACQUEL & CHATILLON :**  
Parc Technologique du Mont Bernard  
18, rue Dom Pérignon  
51000 CHÂLONS-EN-CHAMPAGNE  
Tél : 03 26 21 01 97



**S.C.P. GUICHARD-SORET :**  
Géomètres-Experts-Associés  
siège social  
2, rue Bégand - 10000 TROYES  
Tél : 03 25 82 68 20 - Dossier n° 47a18



Les présents plans sont exclusivement destinés à la DEMANDE D'AUTORISATION ENVIRONNEMENTALE. Ils ne sont pas des plans d'exécution et ne peuvent donc en aucun cas être directement utilisés pour réaliser la construction. Toute reproduction même partielle est interdite sans accord écrit du bureau d'études.  
 Les limites cadastrales issues des sections digitalisées sont données à titre indicatif, de même que les coordonnées des éoliennes en découplant. Ces positions sont suffisantes pour la DEMANDE D'AUTORISATION ENVIRONNEMENTALE. Il est fortement conseillé de procéder à un bornage-délimitation contradictoire afin de garantir au moins les limites des parcelles d'implantation avant la phase travaux.



**Nord**

**Légende :**

- ⊕ Eoliennes projetées
- ⊕ Eoliennes accordées
- ⊕ Eoliennes construites
- ⊕ Eoliennes en projet
- Limites communales
- ⬡ Poste de livraison

# 01 DEMANDE D'AUTORISATION ENVIRONNEMENTALE

Mars 2019

Commune de  
**MONTREUIL-SUR-THONNANCE (52)**  
 PLAN DE SITUATION  
 1/25 000



**BUREAU D'ÉTUDES JACQUEL & CHATILLON**  
 Parc Technologique du Mont Bernard  
 18, rue Dom Pérignon  
 51000 CHALONS-EN-CHAMPAGNE  
 Tél : 03 26 21 01 97



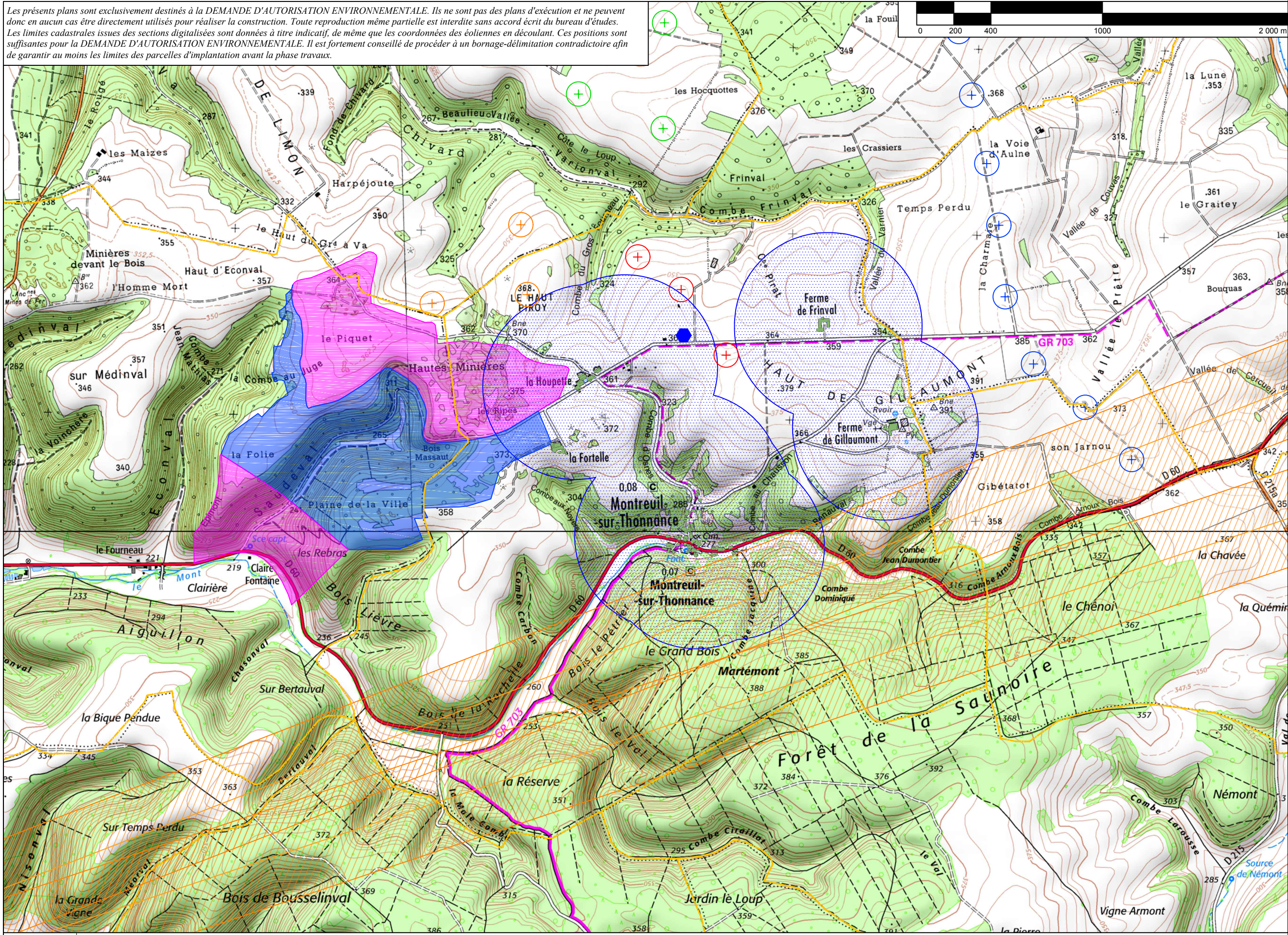
**SCP GUICHARD-SORET**  
 Géomètres-Experts-Associés  
 Siège social  
 2, rue Bégrand - 10000 TROYES  
 Tél : 03 25 82 68 20 - Dossier n° 47a18








Maitre d'ouvrage :  
 Ecole des Muids  
 42, Rue de Champagne  
 51240 VITRY-LA-VILLE  
 Tél : 03.26.67.74.35





Les présents plans sont exclusivement destinés à la DEMANDE D'AUTORISATION ENVIRONNEMENTALE. Ils ne sont pas des plans d'exécution et ne peuvent donc en aucun cas être directement utilisés pour réaliser la construction. Toute reproduction même partielle est interdite sans accord écrit du bureau d'études. Les limites cadastrales issues des sections digitalisées sont données à titre indicatif, de même que les coordonnées des éoliennes en découplant. Ces positions sont suffisantes pour la DEMANDE D'AUTORISATION ENVIRONNEMENTALE. Il est fortement conseillé de procéder à un bornage-délimitation contradictoire afin de garantir au moins les limites des parcelles d'implantation avant la phase travaux.





Légende :

-  Eoliennes projetées
-  Eoliennes accordées
-  Eoliennes en projet
-  Limites communales
-  Poste de livraison

-  Servitude de 500m autour des habitations
-  Servitude Faisceau télécom MTH

Périètres de captage A.E.P.

-  Périètre de protection rapproché
-  Périètre de protection éloigné



# DEMANDE D'AUTORISATION ENVIRONNEMENTALE

## 02

Mars 2019  
 Commune de  
**MONTREUIL-SUR-THONNANCE (52)**  
**PLAN DES SERVITUDES**  
 1/20 000

BUREAU D'ÉTUDES JACQUEL & CHATILLON  
 Parc Technologique du Mont Bernard  
 18, rue Dom Pérignon  
 51000 CHALONS-EN-CHAMPAGNE  
 Tél : 03 26 21 01 97



SCP GUICHARD-SORET :  
 Géomètres-Experts-Associés  
 2, rue Bégand - 10000 TROYES  
 Tél : 03 25 82 68 20 - Dossier n° 47a18

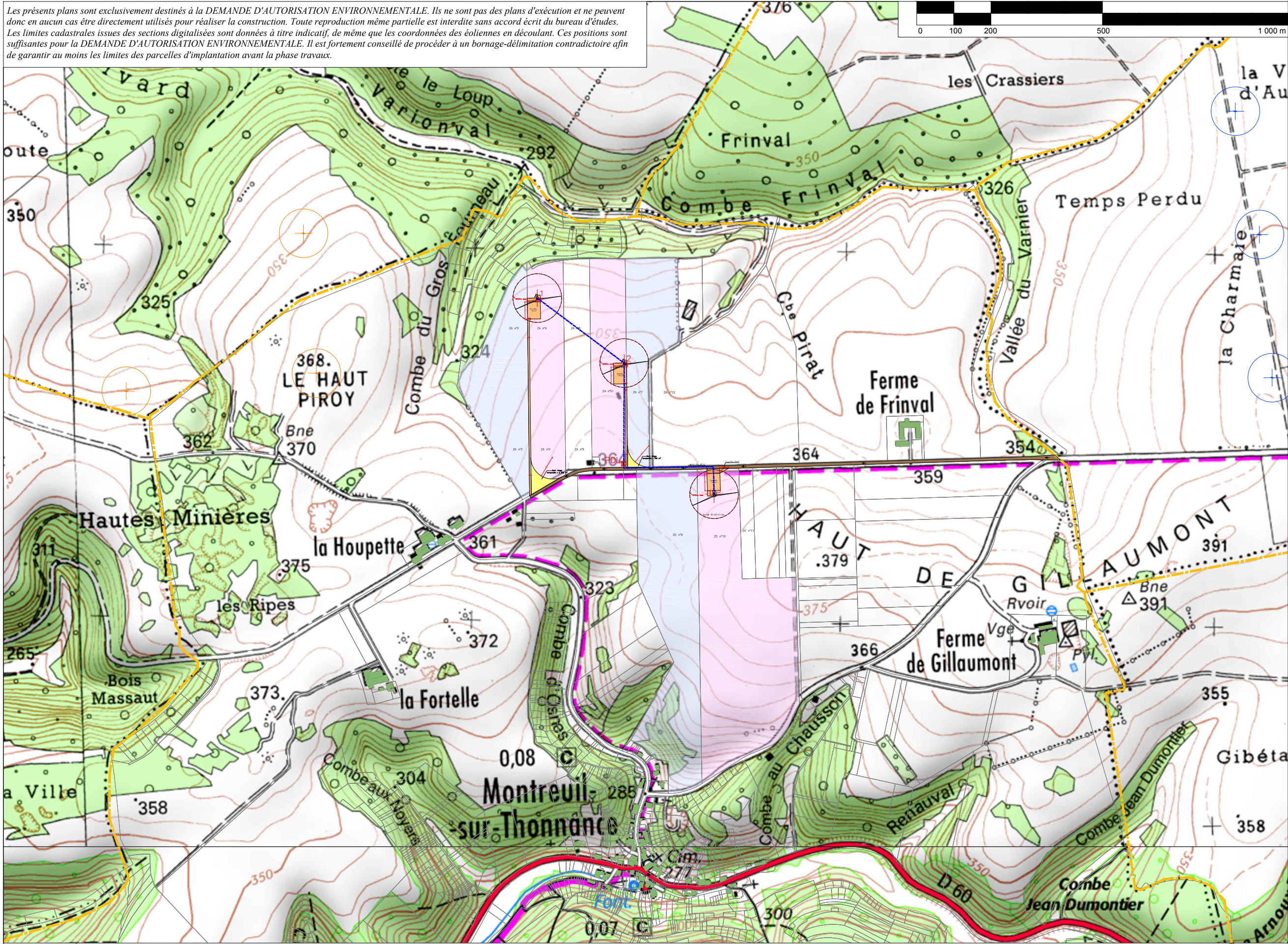


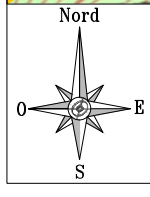





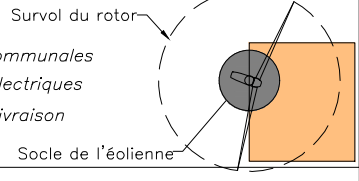







Maître d'ouvrage :  
 Ecole des Muids  
 42, Rue de Champagne  
 51240 VITRY-LA-VILLE  
 Tél : 03.26.67.74.35





Les présents plans sont exclusivement destinés à la DEMANDE D'AUTORISATION ENVIRONNEMENTALE. Ils ne sont pas des plans d'exécution et ne peuvent donc en aucun cas être directement utilisés pour réaliser la construction. Toute reproduction même partielle est interdite sans accord écrit du bureau d'études. Les limites cadastrales issues des sections digitalisées sont données à titre indicatif, de même que les coordonnées des éoliennes en découlant. Ces positions sont suffisantes pour la DEMANDE D'AUTORISATION ENVIRONNEMENTALE. Il est fortement conseillé de procéder à un bornage-délimitation contradictoire afin de garantir au moins les limites des parcelles d'implantation avant la phase travaux.



	 Piste d'accès et plate-forme de grutage à créer empruntés par les convois pour la livraison de l'éolienne	 Parcelles d'implantation des éoliennes et PDL	 Éoliennes projetées	 Éoliennes accordées	 Limites communales	
	 Chemins d'accès existants empruntés par les convois pour la livraison de l'éolienne	 Parcelles survolées par les éoliennes	 Éoliennes construites	 Éoliennes en projet	 Liaisons électriques	
	 Virages temporaires à créer, empruntés par les convois pour la livraison de l'éolienne				 Poste de livraison	

En gris : fond de plan cadastral obtenu par digitalisation (limites apparentes)

# DEMANDE D'AUTORISATION ENVIRONNEMENTALE

## 03

Mars 2019

Commune de  
MONTREUIL-SUR-THONNANCE (52)  
VUE GENERALE  
1/10 000

BUREAU D'ÉTUDES JACQUEL & CHATILLON  
Parc Technologique du Mont Bernard  
18, rue Dom Pérignon  
51000 CHALONS-EN-CHAMPAGNE  
Tél : 03 26 21 01 97

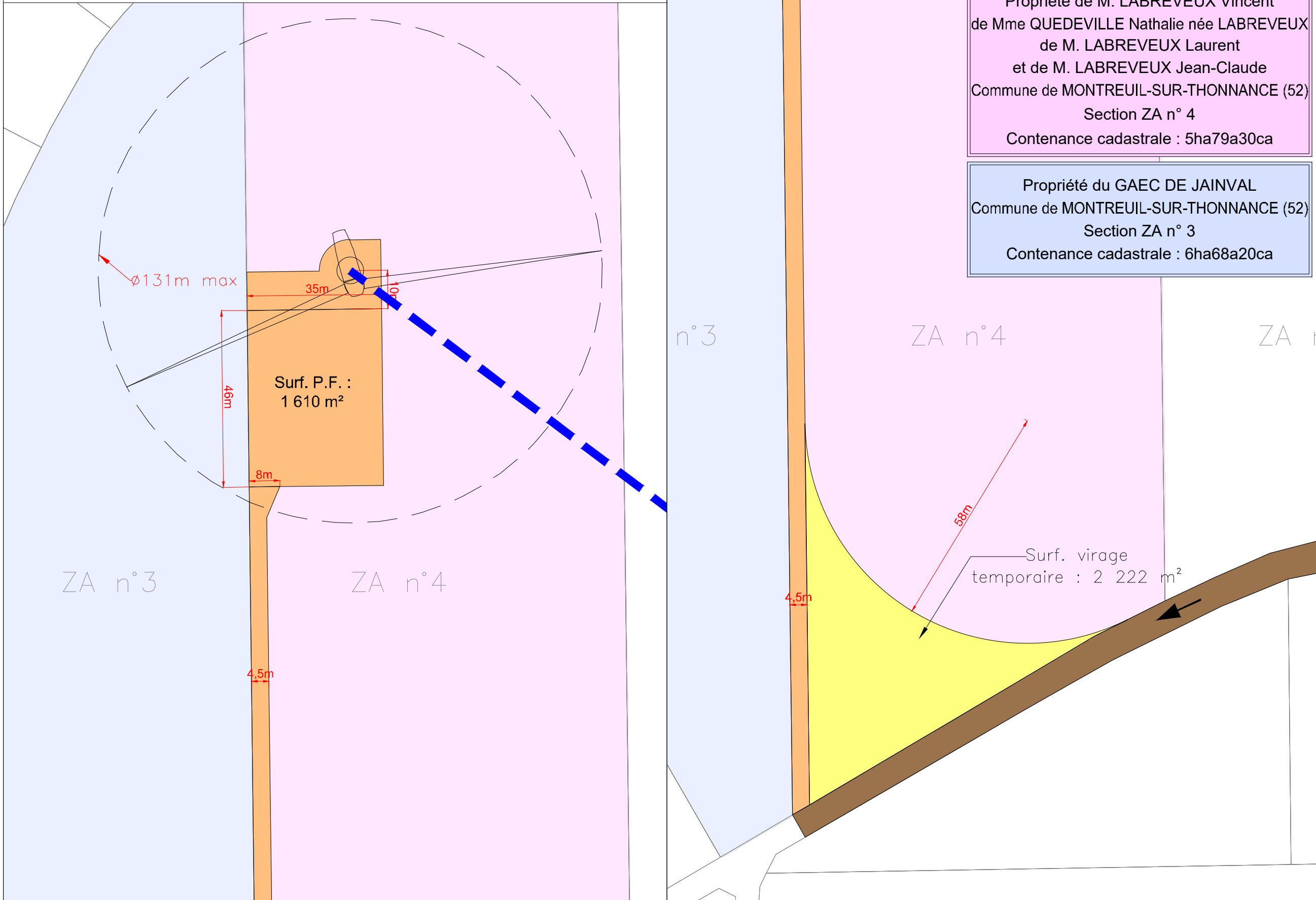
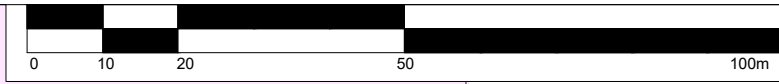
SCP GUICHARD-SORET :  
Géomètres-Experts-Associés  
2, rue Bégand - 10000 TROYES  
Tél : 03 25 82 68 20 - Dossier n° 47a18

Maitre d'ouvrage :  
Eole des Muids  
42, Rue de Champagne  
51240 VITRY-LA-VILLE  
Tél : 03.26.67.74.35





Les présents plans sont exclusivement destinés à la DEMANDE D'AUTORISATION ENVIRONNEMENTALE. Ils ne sont pas des plans d'exécution et ne peuvent donc en aucun cas être directement utilisés pour réaliser la construction. Toute reproduction même partielle est interdite sans accord écrit du bureau d'études. Les limites cadastrales issues des sections digitalisées sont données à titre indicatif, de même que les coordonnées des éoliennes en découlant. Ces positions sont suffisantes pour la DEMANDE D'AUTORISATION ENVIRONNEMENTALE. Il est fortement conseillé de procéder à un bornage-délimitation contradictoire afin de garantir au moins les limites des parcelles d'implantation avant la phase travaux.



Propriété de M. LABREVEUX Vincent  
de Mme QUEDEVILLE Nathalie née LABREVEUX  
et de M. LABREVEUX Laurent  
Commune de MONTREUIL-SUR-THONNANCE (52)  
Section ZA n° 4  
Contenance cadastrale : 5ha79a30ca

Propriété du GAEC DE JAINVAL  
Commune de MONTREUIL-SUR-THONNANCE (52)  
Section ZA n° 3  
Contenance cadastrale : 6ha68a20ca

# DEMANDE D'AUTORISATION ENVIRONNEMENTALE

Maître d'ouvrage :  
Eole des Muids  
42, Rue de Champagne  
51240 VITRY-LA-VILLE  
Tél : 03.26.67.74.35



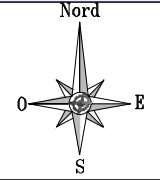
BUREAU D'ÉTUDES JACQUEL & CHATILLON  
Parc Technologique du Mont Bernard  
18, rue Dom Pérignon  
51000 CHÂLONS-EN-CHAMPAGNE  
Tél : 03 26 21 01 97



SCP GUICHARD-SORET :  
Géomètres-Experts-Associés  
2, rue Bégand - 10000 TROYES  
Tél : 03 25 82 68 20 - Dossier n° 47a 18

Mars 2019

Commune de  
**MONTREUIL-SUR-THONNANCE (52)**  
**PLAN DE MASSE EOLIENNE E1**  
**ECHELLE - 1/1000**



- En orange : aménagements permanents (plateforme, piste d'accès...)
- En bleu : liaisons électriques (câbles)
- Limites communales
- Parcelle d'implantation de l'éolienne obtenue par application cadastrale
- En brun : chemins d'accès existants empruntés par les convois pour la livraison de l'éolienne
- En gris : fond de plan cadastral obtenu par digitalisation (limites de propriété apparentes)
- En jaune : aménagements temporaires (virages, surlargeurs pour convois...)
- Sens d'arrivée des convois

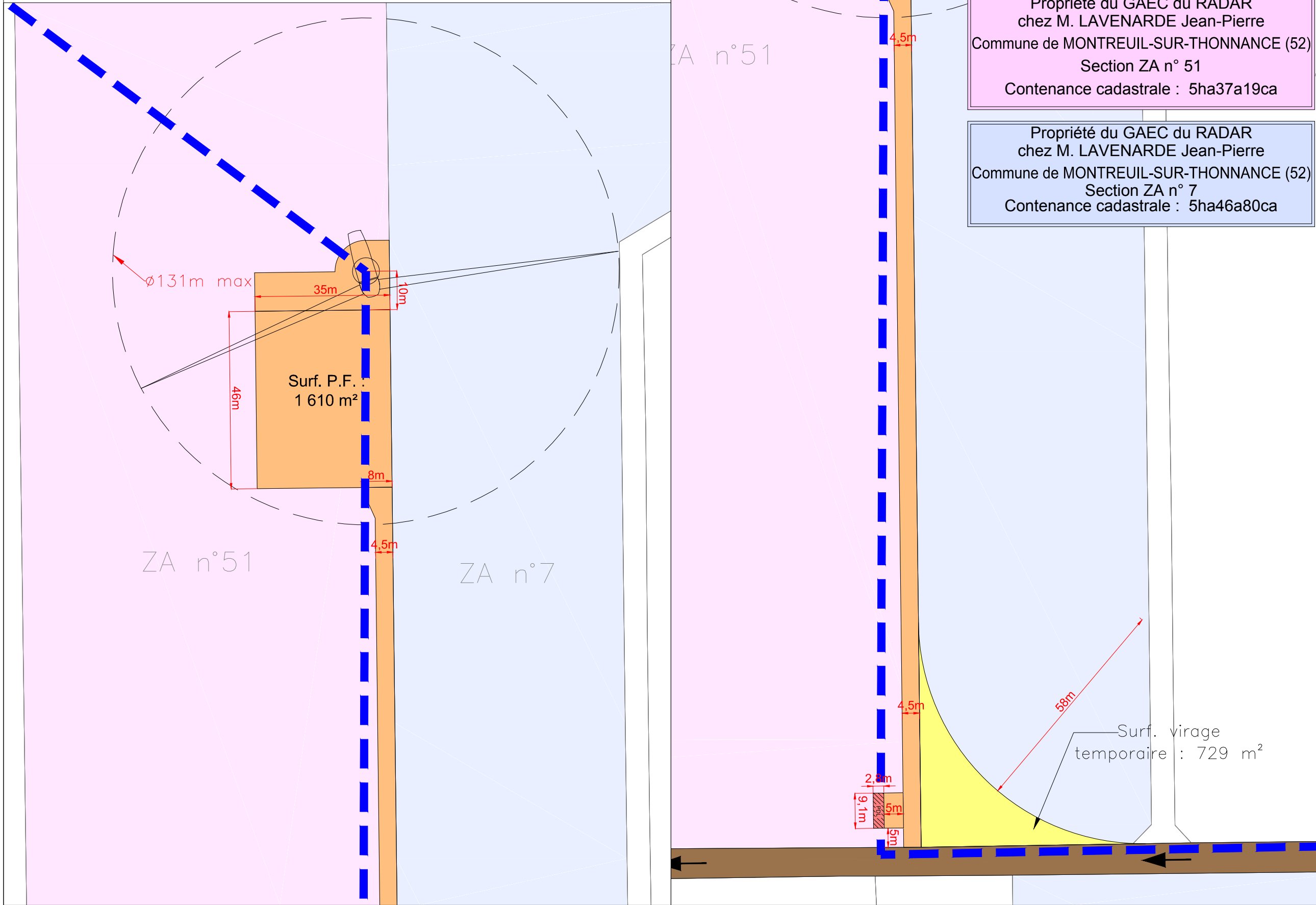
N° E1	Altitude TN (NGF - IGN69) : 342 m env. * Altitude bout de pale (NGF - IGN69) : 492 m env. *	
	E	N
NTF / Lambert 93	865 071 m	6 821 476 m
WGS84 (Greenwich)	5°14'0.84" Est	48°28'21.12" Nord

\*Altitudes obtenues par interpolation des courbes de niveau des scans 25 de l'IGN

## 04



Les présents plans sont exclusivement destinés à la DEMANDE D'AUTORISATION ENVIRONNEMENTALE. Ils ne sont pas des plans d'exécution et ne peuvent donc en aucun cas être directement utilisés pour réaliser la construction. Toute reproduction même partielle est interdite sans accord écrit du bureau d'études. Les limites cadastrales issues des sections digitalisées sont données à titre indicatif, de même que les coordonnées des éoliennes en découlant. Ces positions sont suffisantes pour la DEMANDE D'AUTORISATION ENVIRONNEMENTALE. Il est fortement conseillé de procéder à un bornage-délimitation contradictoire afin de garantir au moins les limites des parcelles d'implantation avant la phase travaux.



Propriété du GAEC du RADAR  
chez M. LAVENARDE Jean-Pierre  
Commune de MONTREUIL-SUR-THONNANCE (52)  
Section ZA n° 51  
Contenance cadastrale : 5ha37a19ca

Propriété du GAEC du RADAR  
chez M. LAVENARDE Jean-Pierre  
Commune de MONTREUIL-SUR-THONNANCE (52)  
Section ZA n° 7  
Contenance cadastrale : 5ha46a80ca

**Nord**

En orange : aménagements permanents (plateforme, piste d'accès...)  
En bleu : liaisons électriques (câbles)  
--- Limites communales  
Parcelle d'implantation de l'éolienne obtenue par application cadastrale

→ Sens d'arrivée des convois

En brun : chemins d'accès existants empruntés par les convois pour la livraison de l'éolienne  
En gris : fond de plan cadastral obtenu par digitalisation (limites de propriété apparentes)  
En jaune : aménagements temporaires (virages, surlargeurs pour convois...)

Parcelles surveillées par l'éolienne

N° E2	Altitude TN (NGF - IGN69) : 356 m env. * Altitude bout de pale (NGF - IGN69) : 506 m env. *	
	E	N
NTF / Lambert 93	865 305 m	6 821 301 m
WGS84 (Greenwich)	5°14'12" Est	48°28'15.25" Nord

\*Altitudes obtenues par interpolation des courbes de niveau des scans 25 de l'IGN

# DEMANDE D'AUTORISATION ENVIRONNEMENTALE

## 05

Mars 2019

Commune de  
**MONTREUIL-SUR-THONNANCE (52)**  
**PLAN DE MASSE EOLIENNE E2**  
**ECHELLE - 1/1000**

BUREAU D'ÉTUDES JACQUEL & CHATILLON  
Parc Technologique du Mont Bernard  
18, rue Dom Pérignon  
51000 CHÂLONS-EN-CHAMPAGNE  
Tél : 03 26 21 01 97

SCP GUICHARD-SORET :  
Géomètres-Experts-Associés  
2, rue Bégand - 10000 TROYES  
Tél : 03 25 82 68 20 - Dossier n° 47a 18

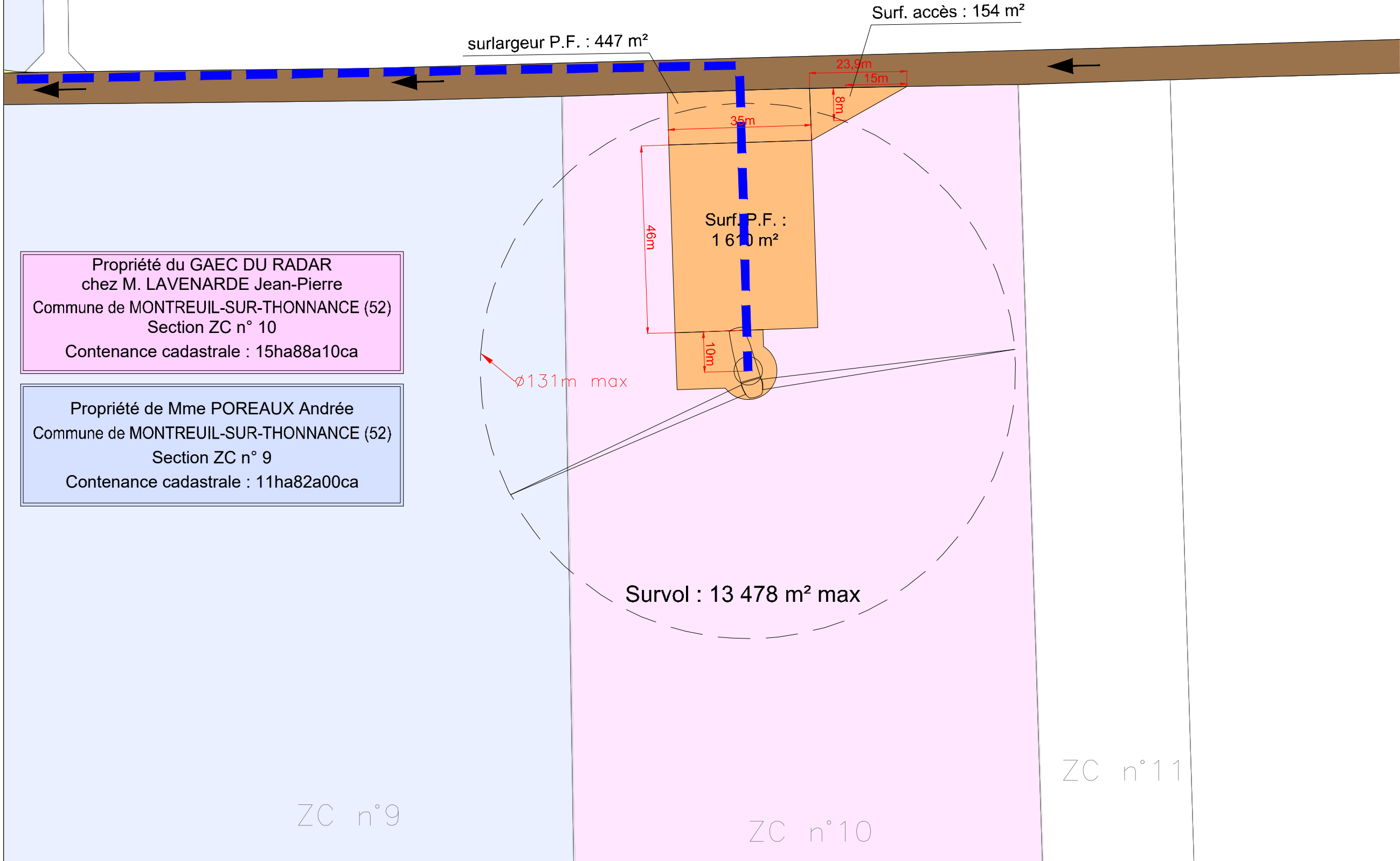
Maître d'ouvrage :  
Eole des Muids  
42, Rue de Champagne  
51240 VITRY-LA-VILLE  
Tél : 03.26.67.74.35



Les présents plans sont exclusivement destinés à la DEMANDE D'AUTORISATION ENVIRONNEMENTALE. Ils ne sont pas des plans d'exécution et ne peuvent donc en aucun cas être directement utilisés pour réaliser la construction. Toute reproduction même partielle est interdite sans accord écrit du bureau d'études. Les limites cadastrales issues des sections digitalisées sont données à titre indicatif, de même que les coordonnées des éoliennes en découlant. Ces positions sont suffisantes pour la DEMANDE D'AUTORISATION ENVIRONNEMENTALE. Il est fortement conseillé de procéder à un bornage-délimitation contradictoire afin de garantir au moins les limites des parcelles d'implantation avant la phase travaux.

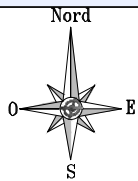


Surf. virage  
 primaire : 729 m<sup>2</sup>



Propriété du GAEC DU RADAR  
 chez M. LAVENARDE Jean-Pierre  
 Commune de MONTREUIL-SUR-THONNANCE (52)  
 Section ZC n° 10  
 Contenance cadastrale : 15ha88a10ca

Propriété de Mme POREAUX Andrée  
 Commune de MONTREUIL-SUR-THONNANCE (52)  
 Section ZC n° 9  
 Contenance cadastrale : 11ha82a00ca



En orange : aménagements permanents (plateforme, piste d'accès...)

En bleu : liaisons électriques (câbles)

--- Limites communales

Parcelles d'implantation de l'éolienne  
 obtenue par application cadastrale

→ Sens d'arrivée des convois

En brun : chemins d'accès existants empruntés par les convois pour la livraison de l'éolienne

En gris : fond de plan cadastral obtenu par digitalisation (limites de propriété apparentes)

En jaune : aménagements temporaires (virages, surlargeurs pour convois...)

Parcelle survolée par l'éolienne

N° E3

Altitude TN (NGF - IGN69) : 362.5 m env. \*  
 Altitude bout de pale (NGF - IGN69) : 512.5 m env. \*

	E	N
NTF / Lambert 93	865 547 m	6 820 948 m
WGS84 (Greenwich)	5°14'23.29" Est	48°28'3.6" Nord

\*Altitudes obtenues par interpolation des courbes de niveau des scans 25 de l'IGN

# DEMANDE D'AUTORISATION ENVIRONNEMENTALE

Mars 2019

Commune de  
 MONTREUIL-SUR-THONNANCE (52)  
 PLAN DE MASSE EOLIENNE E3  
 ECHELLE - 1/1000

06

BUREAU D'ÉTUDES JACQUEL & CHATILLON  
 Parc Technologique du Mont Bernard  
 18, rue Dom Pérignon  
 51000 CHÂLONS-EN-CHAMPAGNE  
 Tél : 03 26 21 01 97



SCP GUICHARD-SORET :  
 Géomètres-Experts-Associés  
 2, rue Bégand - 10000 TROYES  
 Tél : 03 25 82 68 20 - Dossier n° 47a 18

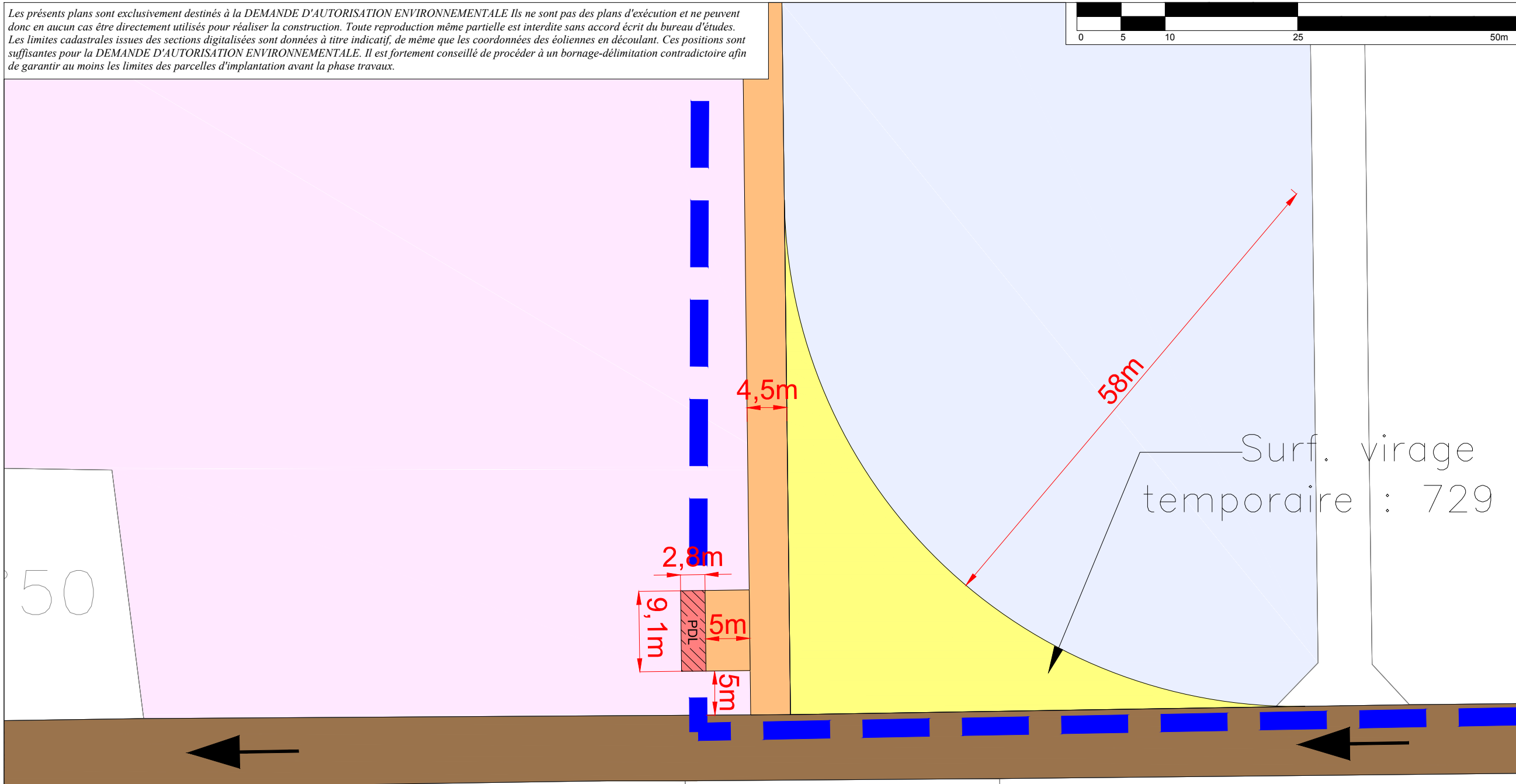
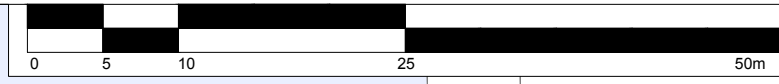


Maître d'ouvrage :  
 Ecole des Muids  
 42, Rue de Champagne  
 51240 VITRY-LA-VILLE  
 Tél : 03.26.67.74.35





Les présents plans sont exclusivement destinés à la DEMANDE D'AUTORISATION ENVIRONNEMENTALE Ils ne sont pas des plans d'exécution et ne peuvent donc en aucun cas être directement utilisés pour réaliser la construction. Toute reproduction même partielle est interdite sans accord écrit du bureau d'études. Les limites cadastrales issues des sections digitalisées sont données à titre indicatif, de même que les coordonnées des éoliennes en découlant. Ces positions sont suffisantes pour la DEMANDE D'AUTORISATION ENVIRONNEMENTALE. Il est fortement conseillé de procéder à un bornage-délimitation contradictoire afin de garantir au moins les limites des parcelles d'implantation avant la phase travaux.



Propriété du GAEC du RADAR  
chez M. LAVENARDE Jean-Pierre  
Commune de MONTREUIL-SUR-THONNANCE (52)  
Section ZA n° 51  
Contenance cadastrale : 5ha37a19ca

**Nord**

En orange : aménagements permanents (plateforme, piste d'accès...)  
En bleu : liaisons électriques (câbles)  
--- Limites communales  
Parcelle d'implantation du PDL obtenue par application cadastrale  
PDL Poste de livraison


En brun : chemins d'accès existants empruntés par les convois pour la livraison de l'éolienne  
En gris : fond de plan cadastral obtenu par digitalisation (limites de propriété apparentes)  
En jaune : aménagements temporaires (virages, surlargeurs pour convois...)  
➔ Sens d'arrivée des convois

PDL	Altitude TN (NGF - IGN69) : 365 m env. * Altitude sommet (NGF - IGN69) : 368 m env. *	
	E	N
NTF / Lambert 93	865 304 m	6 821 026 m
WGS84 (Greenwich)	5°14'11.57" Est	48°28'6.34" Nord

\*Altitudes obtenues par interpolation des courbes de niveau des scans 25 de l'IGN

# DEMANDE D'AUTORISATION ENVIRONNEMENTALE

BUREAU D'ÉTUDES JACQUEL & CHATILLON  
Parc Technologique du Mont Bernard  
18, rue Dom Pérignon  
51000 CHÂLONS-EN-CHAMPAGNE  
Tél : 03 26 21 01 97



Maître d'ouvrage :  
Ecole des Muids  
42, Rue de Champagne  
51240 VITRY-LA-VILLE  
Tél : 03.26.67.74.35

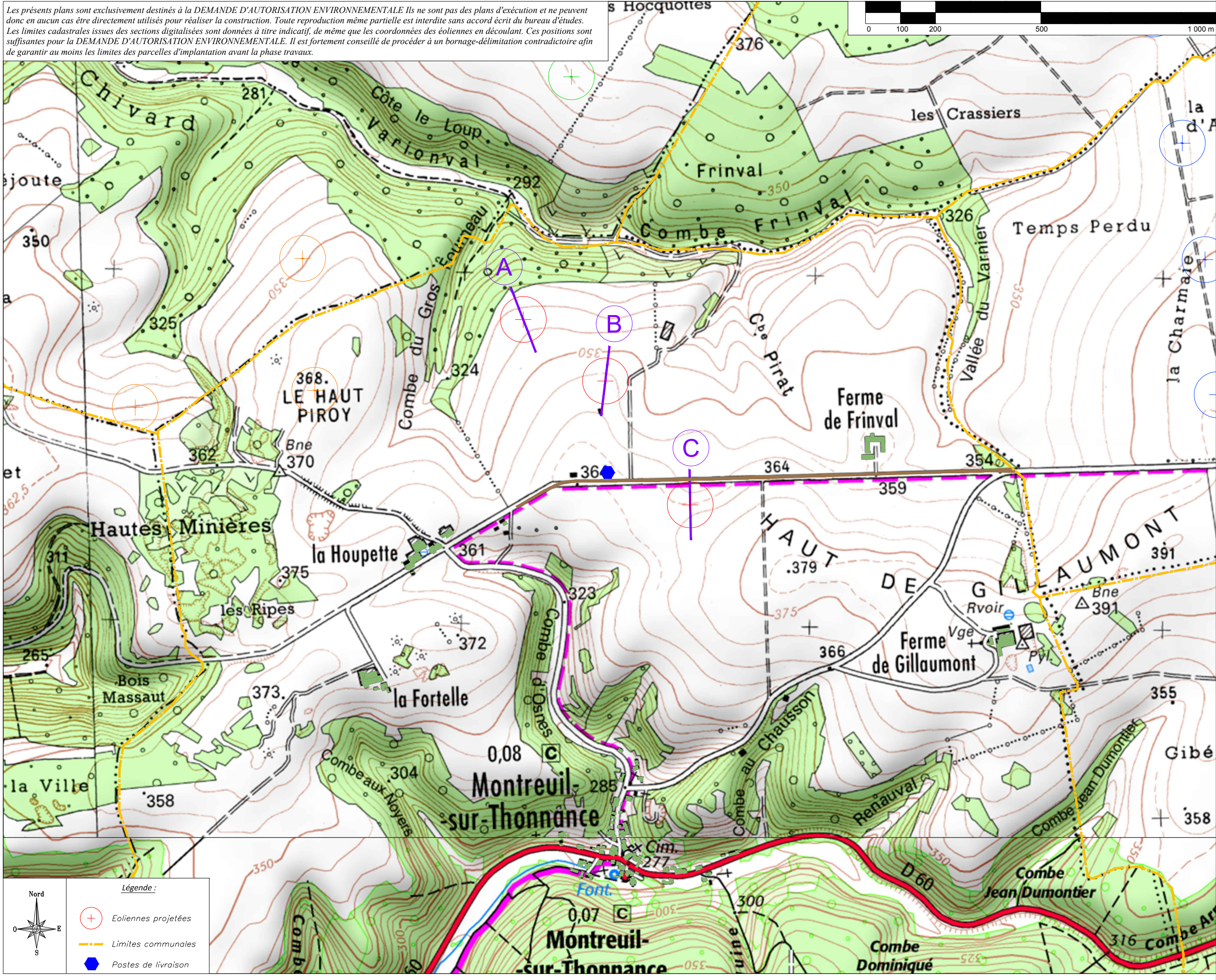
SCP GUICHARD-SORET :  
Géomètres-Experts-Associés  
2, rue Bégand - 10000 TROYES  
Tél : 03 25 82 68 20 - Dossier n° 47a 18

Mars 2019  
Commune de  
MONTREUIL-SUR-THONNANCE (52)  
PLAN DE MASSE PDL  
ECHELLE - 1/500

## 07



Les présents plans sont exclusivement destinés à la DEMANDE D'AUTORISATION ENVIRONNEMENTALE Ils ne sont pas des plans d'exécution et ne peuvent donc en aucun cas être directement utilisés pour réaliser la construction. Toute reproduction même partielle est interdite sans accord écrit du bureau d'études. Les limites cadastrales issues des sections digitalisées sont données à titre indicatif, de même que les coordonnées des éoliennes en découlant. Ces positions sont suffisantes pour la DEMANDE D'AUTORISATION ENVIRONNEMENTALE. Il est fortement conseillé de procéder à un bornage-délimitation contradictoire afin de garantir au moins les limites des parcelles d'implantation avant la phase travaux.



**Légende :**

- Eoliennes projetées
- Limites communales
- Postes de livraison

Nord

# DEMANDE D'AUTORISATION ENVIRONNEMENTALE

# 08

Mars 2019

Commune de  
**MONTREUIL-SUR-THONNANCE (52)**

**PLAN DES FILES**  
1/10 000

**BUREAU D'ÉTUDES JACQUEL & CHATILLON**  
Parc Technologique du Mont Bernard  
18, rue Dom Pérignon  
51000 CHALONS-EN-CHAMPAGNE  
Tél : 03 26 21 01 97



SCP GUICHARD-SORET :  
Géomètres-Experts-Associés  
2, rue Bégand - 10000 TROYES  
Tél : 03 25 82 68 20 - Dossier n° 47a18

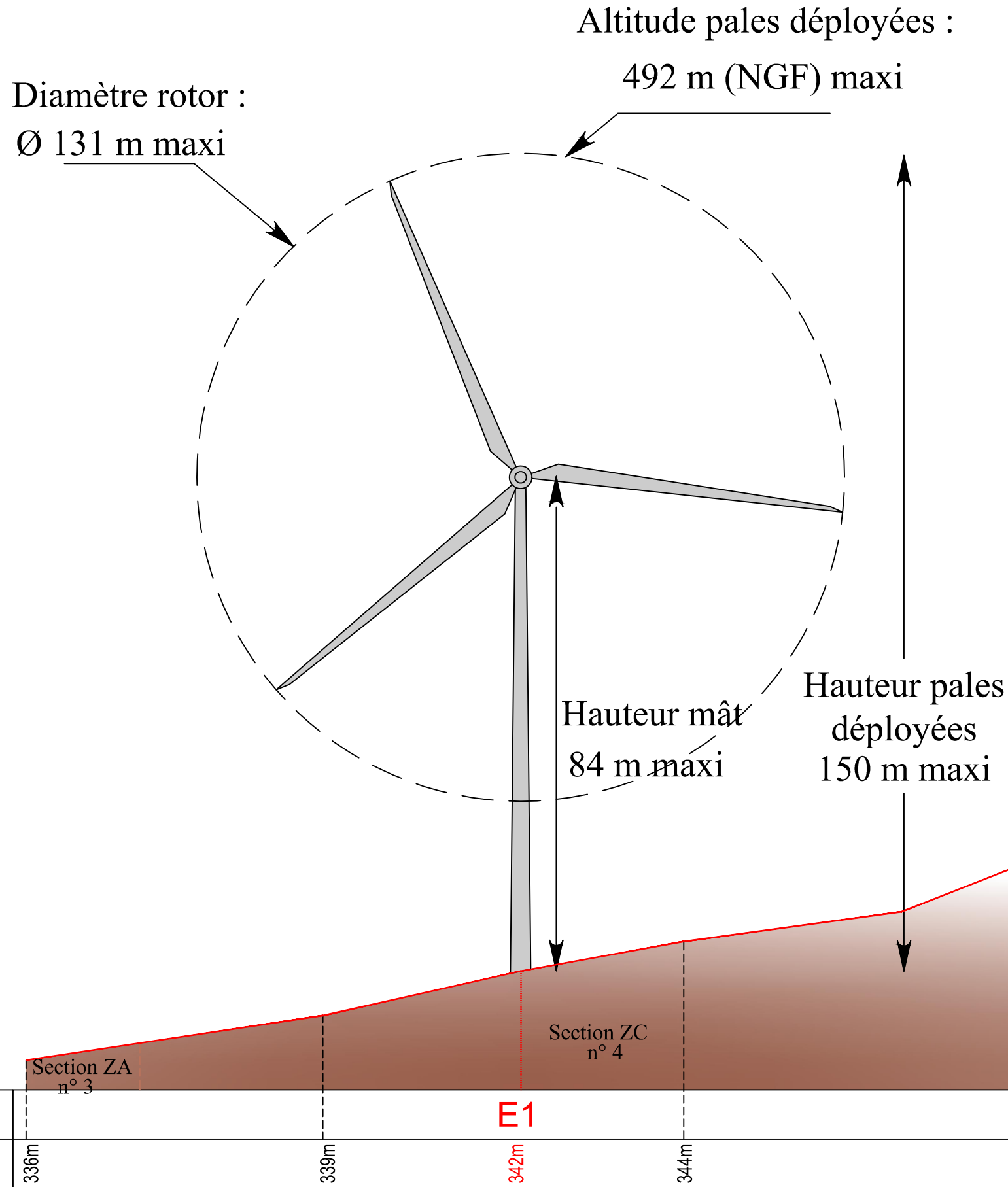
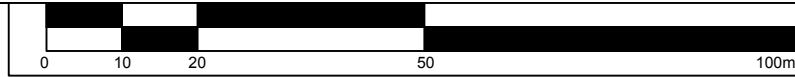


Maître d'ouvrage :  
Eole des Muids  
42, Rue de Champagne  
51240 VITRY-LA-VILLE  
Tél : 03.26.67.74.35





Les présents plans sont exclusivement destinés à la DEMANDE D'AUTORISATION ENVIRONNEMENTALE Ils ne sont pas des plans d'exécution et ne peuvent donc en aucun cas être directement utilisés pour réaliser la construction. Toute reproduction même partielle est interdite sans accord écrit du bureau d'études. Les limites cadastrales issues des sections digitalisées sont données à titre indicatif, de même que les coordonnées des éoliennes en découplant. Ces positions sont suffisantes pour la DEMANDE D'AUTORISATION ENVIRONNEMENTALE. Il est fortement conseillé de procéder à un bornage-délimitation contradictoire afin de garantir au moins les limites des parcelles d'implantation avant la phase travaux.



## File A

Plan de comparaison : 334 m

Eolienne					
Altitudes T.N.*	336m	339m	342m	344m	349m

\*Altitudes obtenues par interpolation des courbes de niveau des scans 25 de l'IGN

# DEMANDE D'AUTORISATION ENVIRONNEMENTALE

## 09

Mars 2019

Commune de  
MONTREUIL-SUR-THONNANCE (52)  
Coupe éolienne n°E1  
Echelle : 1/1000



BUREAU D'ÉTUDES JACQUEL & CHATILLON  
Parc Technologique du Mont Bernard  
18, rue Dom Pérignon  
51000 CHÂLONS-EN-CHAMPAGNE  
Tél : 03 26 21 01 97



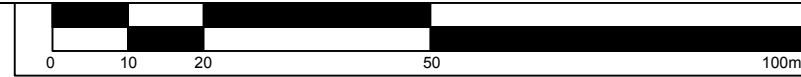
Maître d'ouvrage :  
Eole des Muids  
42, Rue de Champagne  
51240 VITRY-LA-VILLE  
Tél : 03.26.67.74.35



SCP GUICHARD-SORET :  
Géomètres-Experts-Associés  
2, rue Bégand - 10000 TROYES  
Tél : 03 25 82 68 20 - Dossier n° 47a18



Les présents plans sont exclusivement destinés à la DEMANDE D'AUTORISATION ENVIRONNEMENTALE Ils ne sont pas des plans d'exécution et ne peuvent donc en aucun cas être directement utilisés pour réaliser la construction. Toute reproduction même partielle est interdite sans accord écrit du bureau d'études. Les limites cadastrales issues des sections digitalisées sont données à titre indicatif, de même que les coordonnées des éoliennes en découlant. Ces positions sont suffisantes pour la DEMANDE D'AUTORISATION ENVIRONNEMENTALE. Il est fortement conseillé de procéder à un bornage-délimitation contradictoire afin de garantir au moins les limites des parcelles d'implantation avant la phase travaux.



Altitude pales déployées :

506 m (NGF) maxi

Diamètre rotor :

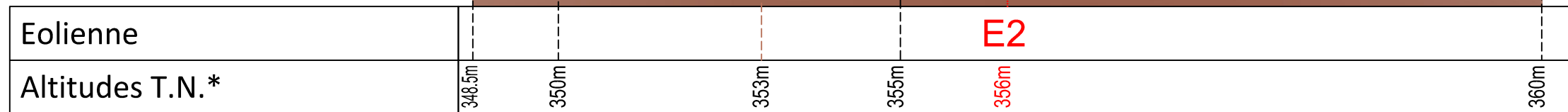
Ø 131 m maxi

Hauteur pales  
déployées  
150 m maxi

Hauteur mât  
84 m maxi

File B

Plan de comparaison : 345 m



\*Altitudes obtenues par interpolation des courbes de niveau des scans 25 de l'IGN

DEMANDE D'AUTORISATION ENVIRONNEMENTALE

10

Mars 2019

Commune de  
MONTREUIL-SUR-THONNANCE (52)  
Coupe éolienne n°E2  
Echelle : 1/1000



BUREAU D'ÉTUDES JACQUEL & CHATILLON  
Parc Technologique du Mont Bernard  
18, rue Dom Pérignon  
51000 CHALONS-EN-CHAMPAGNE  
Tél : 03 26 21 01 97



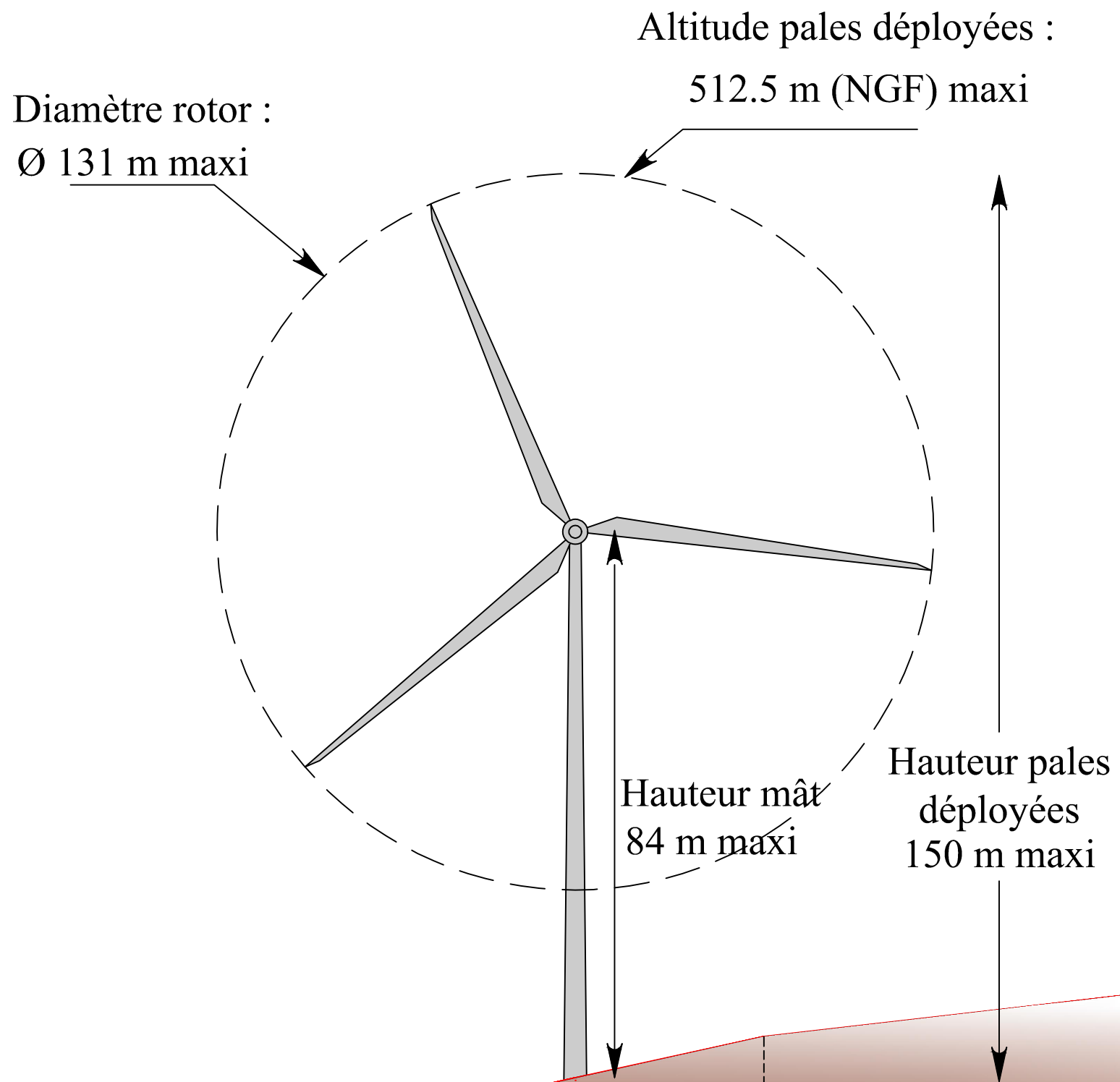
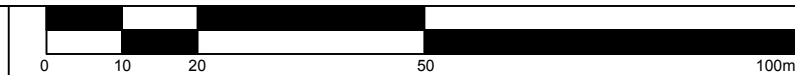
SCP GUICHARD-SORET :  
Géomètres-Experts-Associés  
2, rue Bégand - 10000 TROYES  
Tél : 03 25 82 68 20 - Dossier n° 47a18



Maître d'ouvrage :  
Eole des Muids  
42, Rue de Champagne  
51240 VITRY-LA-VILLE  
Tél : 03.26.67.74.35



Les présents plans sont exclusivement destinés à la DEMANDE D'AUTORISATION ENVIRONNEMENTALE Ils ne sont pas des plans d'exécution et ne peuvent donc en aucun cas être directement utilisés pour réaliser la construction. Toute reproduction même partielle est interdite sans accord écrit du bureau d'études. Les limites cadastrales issues des sections digitalisées sont données à titre indicatif, de même que les coordonnées des éoliennes en découlant. Ces positions sont suffisantes pour la DEMANDE D'AUTORISATION ENVIRONNEMENTALE. Il est fortement conseillé de procéder à un bornage-délimitation contradictoire afin de garantir au moins les limites des parcelles d'implantation avant la phase travaux.



## File C

Plan de comparaison : 355 m

Eolienne							
Altitudes T.N.*	358m	358m	358m	360m	362.5m	365m	367.5m

\*Altitudes obtenues par interpolation des courbes de niveau des scans 25 de l'IGN

# DEMANDE D'AUTORISATION ENVIRONNEMENTALE

# 11

Mars 2019

Commune de  
MONTREUIL-SUR-THONNANCE (52)  
Coupe éolienne n°E3  
Echelle : 1/1000

BUREAU D'ÉTUDES JACQUEL & CHATILLON  
Parc Technologique du Mont Bernard  
18, rue Dom Pérignon  
51000 CHÂLONS-EN-CHAMPAGNE  
Tél : 03 26 21 01 97



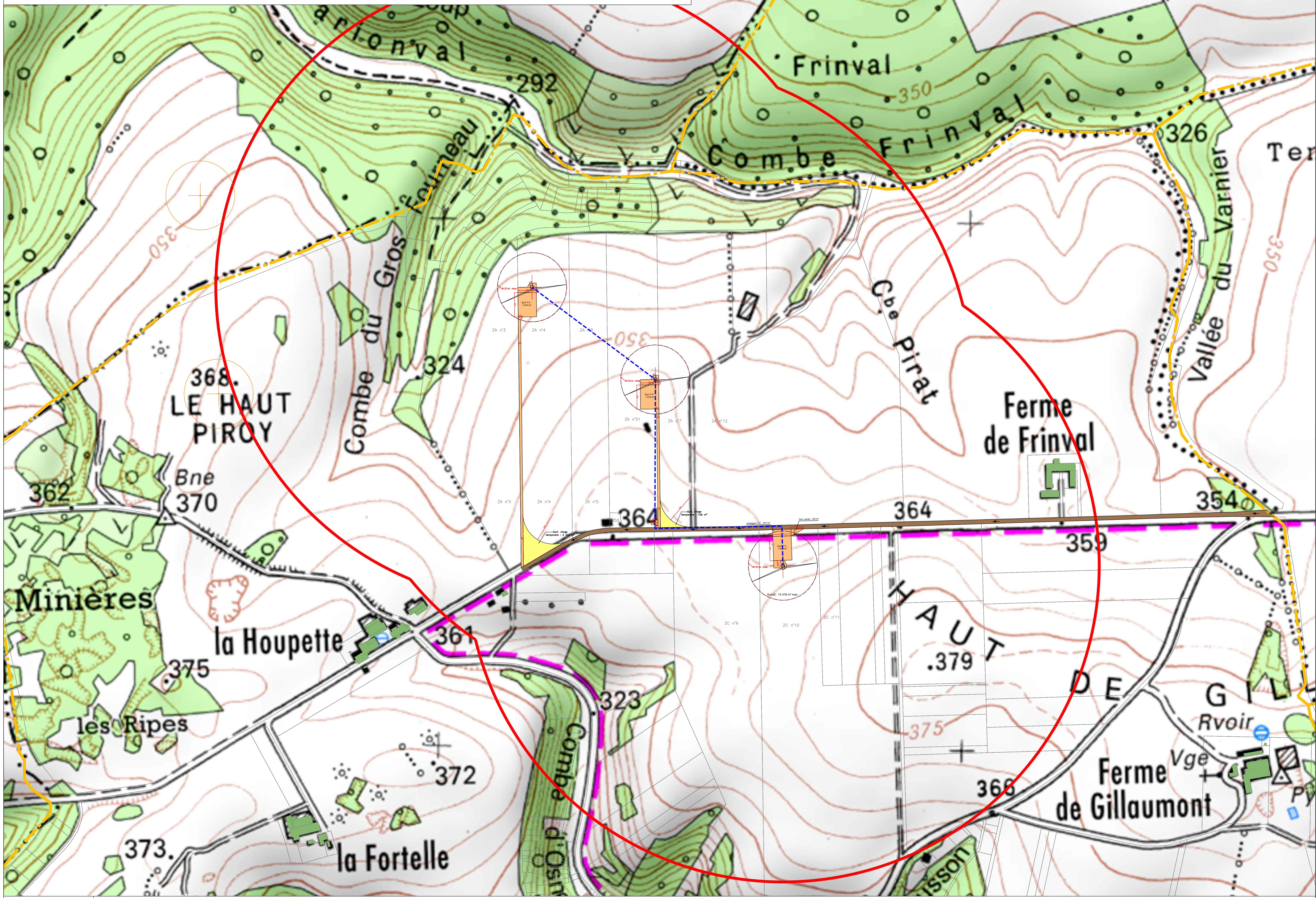
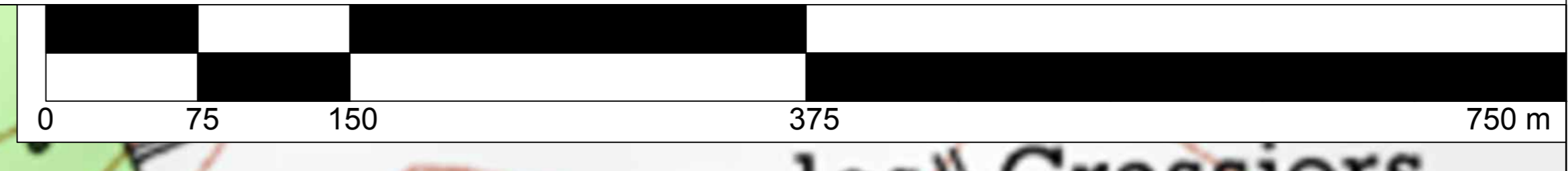
SCP GUICHARD-SORET :  
Géomètres-Experts-Associés  
2, rue Bégand - 10000 TROYES  
Tél : 03 25 82 68 20 - Dossier n° 47a18



Maître d'ouvrage :  
Eole des Muids  
42, Rue de Champagne  
51240 VITRY-LA-VILLE  
Tél : 03.26.67.74.35



Les présents plans sont exclusivement destinés à la DEMANDE D'AUTORISATION ENVIRONNEMENTALE. Ils ne sont pas des plans d'exécution et ne peuvent donc en aucun cas être directement utilisés pour réaliser la construction. Toute reproduction même partielle est interdite sans accord écrit du bureau d'études.  
 Les limites cadastrales issues des sections digitalisées sont données à titre indicatif, de même que les coordonnées des éoliennes en découlant. Ces positions sont suffisantes pour la DEMANDE D'AUTORISATION ENVIRONNEMENTALE. Il est fortement conseillé de procéder à un bornage-délimitation contradictoire afin de garantir au moins les limites des parcelles d'implantation avant la phase travaux.



Pistes d'accès et plate-formes de grutage à créer empruntés par les convois pour la livraison de l'éolienne	<i>En gris : fond de plan cadastral obtenu par digitalisation (limites apparentes)</i>	
Chemins d'accès existants empruntés par les convois pour la livraison de l'éolienne	<i>En rouge : limite de 1/10ème du rayon d'affichage : 600m</i>	Liaisons électriques
Virages provisoires à créer, empruntés par les convois pour la livraison de l'éolienne	Eoliennes projetées	Eoliennes en projet
	Postes de livraison	Limites communales

Survols du rotor  
Socle de l'éolienne

# DEMANDE D'AUTORISATION ENVIRONNEMENTALE

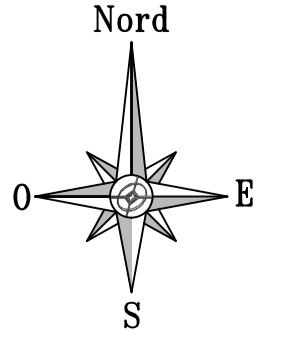
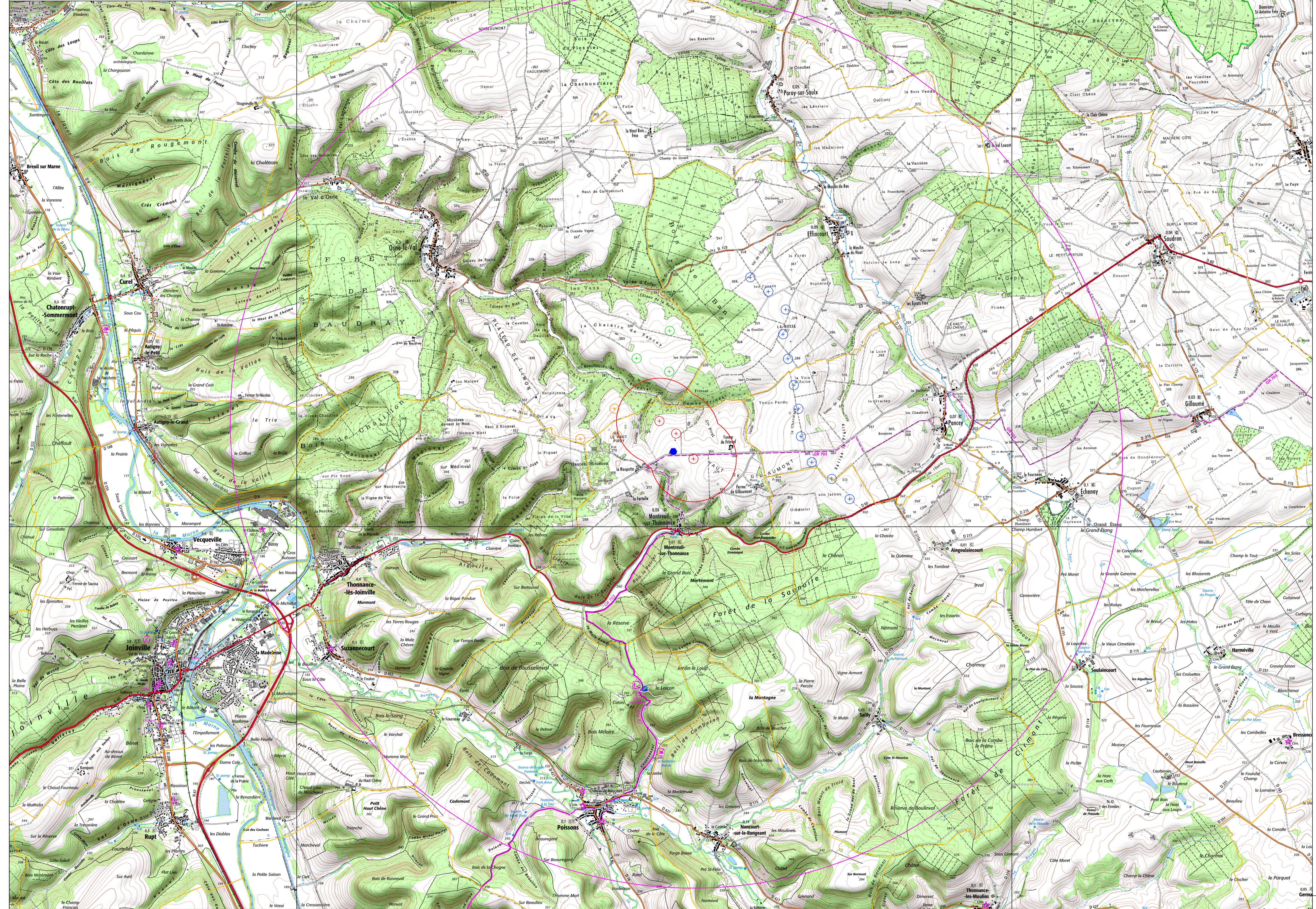
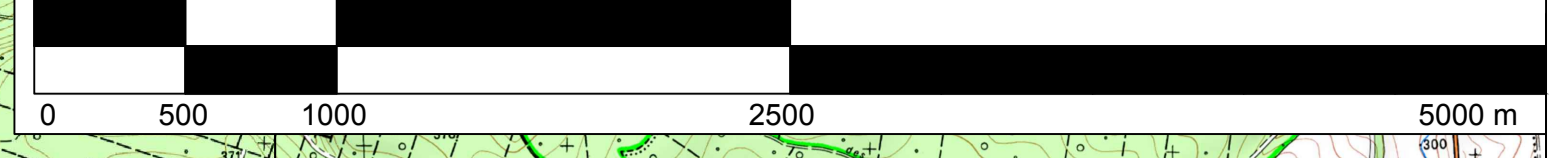
# 12

Maître d'ouvrage : Ecole des Muids 42, Rue de Champagne 51240 VITRY-LA-VILLE Tel : 03.26.67.74.35		BUREAU D'ÉTUDES JACQUEL & CHATILLON Parc Technologique du Mont Bernard 18, rue Dom Pérignon 51000 CHÂLONS-EN-CHAMPAGNE Tél : 03 26 21 01 97 / Fax : 03 26 26 54 67
Mars 2019	SCP GUICHARD-SORET : Géomètres-Experts-Associés 2, rue Bégand - 10000 TROYES Tél : 03 25 82 68 20 - Dossier n° 47a18	Commune de MONTREUIL-SUR-THONNANCE (52) PLAN DES ABORDS au 1/2 500 DES INSTALLATIONS PROJETÉES

FORMAT D'IMPRESSION A0



Les présents plans sont exclusivement destinés à la DEMANDE D'AUTORISATION ENVIRONNEMENTALE. Ils ne sont pas des plans d'exécution et ne peuvent donc en aucun cas être directement utilisés pour réaliser la construction. Toute reproduction même partielle est interdite sans accord écrit du bureau d'études. Les limites cadastrales issues des sections digitalisées sont données à titre indicatif, de même que les coordonnées des éoliennes en découlant. Ces positions sont suffisantes pour la DEMANDE D'AUTORISATION ENVIRONNEMENTALE. Il est fortement conseillé de procéder à un bornage-délimitation contradictoire afin de garantir au moins les limites des parcelles d'implantation avant la phase travaux.



**Légende :**

	Limite du rayon d'affichage des 6 kms		Eoliennes projetées		Eoliennes construites
	Limites communales		Eoliennes en projet		Eoliennes accordées
	Limite de 1/10ème du rayon d'affichage : 600m		Poste de livraison		

# 13

## DEMANDE D'AUTORISATION ENVIRONNEMENTALE

Mars 2019

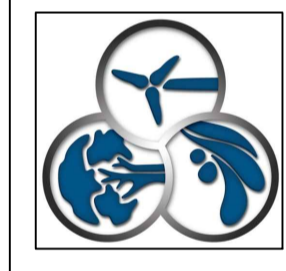
**Commune de MONTREUIL-SUR-THONNANCE (52)**

**PLAN DE SITUATION au 1/25 000**

**DES INSTALLATIONS PROJETEES**

BUREAU D'ÉTUDES JACQUEL & CHATILLON

Parc Technologique du Mont Bernard  
18, rue Dom Pérignon  
51000 CHÂLONS-EN-CHAMPAGNE  
Tél : 03 26 21 01 97 / Fax : 03 26 26 54 67



SCP GUICHARD-SORET :  
Géomètres-Experts-Associés

2, rue Bégand - 10000 TROYES  
Tél : 03 25 82 68 20 - Dossier n° 47a18

Maître d'ouvrage :

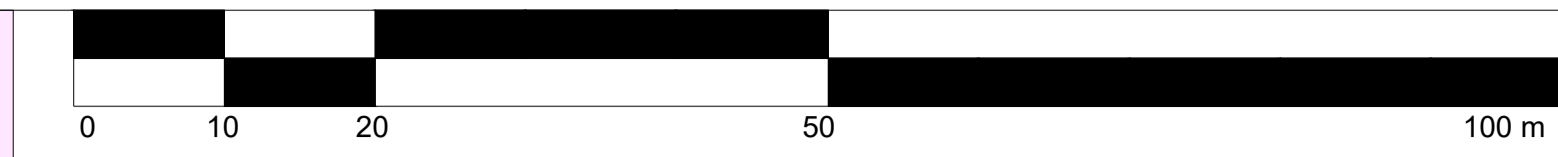
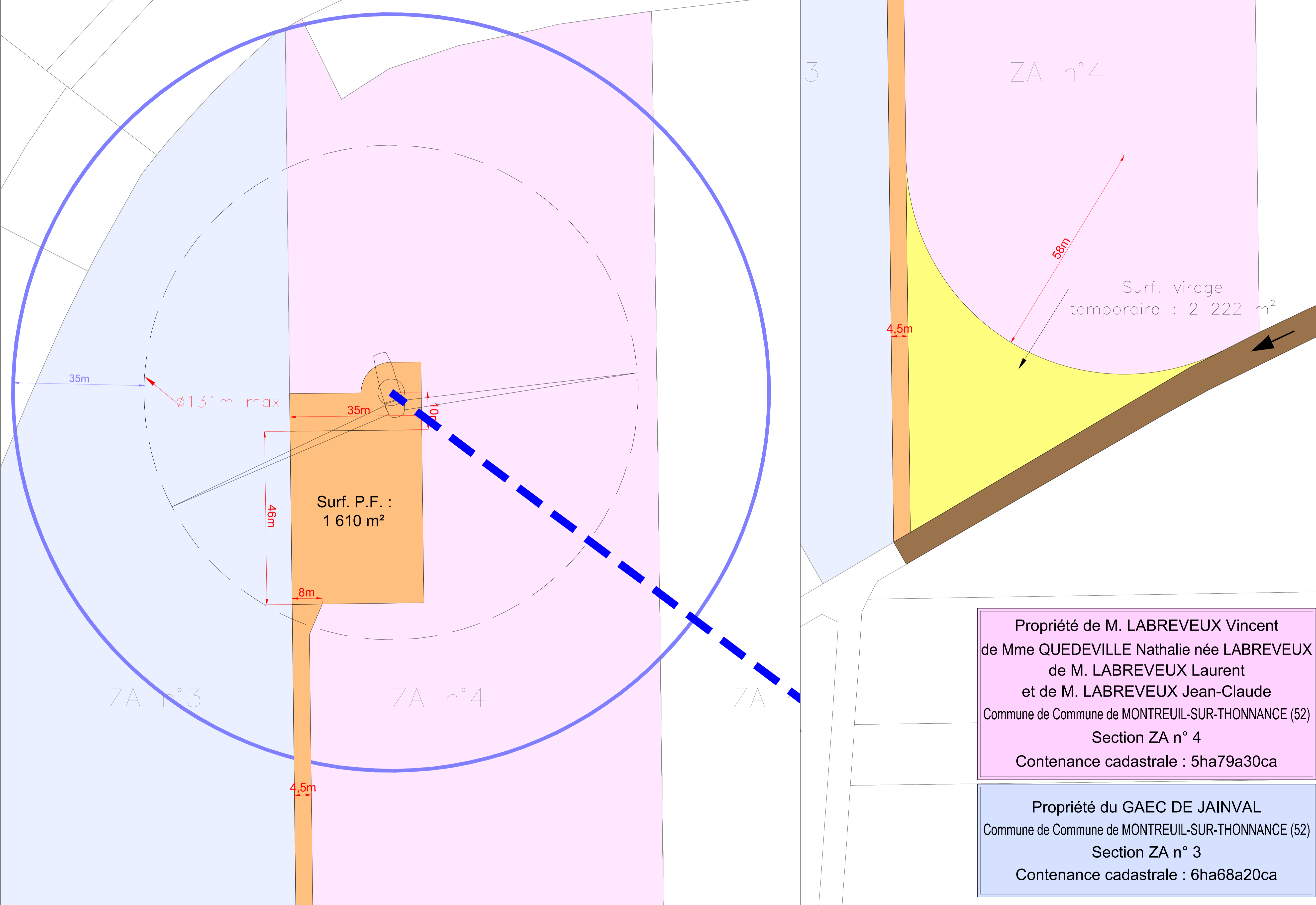
Eole des Muids  
42, Rue de Champagne  
51240 VITRY-LA-VILLE  
Tél : 03.26.67.74.35



FORMAT D'IMPRESSION A1



Les présents plans sont exclusivement destinés à la DEMANDE D'AUTORISATION ENVIRONNEMENTALE. Ils ne sont pas des plans d'exécution et ne peuvent donc en aucun cas être directement utilisés pour réaliser la construction. Toute reproduction même partielle est interdite sans accord écrit du bureau d'études.  
 Les limites cadastrales issues des sections digitalisées sont données à titre indicatif, de même que les coordonnées des éoliennes en découlant. Ces positions sont suffisantes pour la DEMANDE D'AUTORISATION ENVIRONNEMENTALE. Il est fortement conseillé de procéder à un bornage-délimitation contradictoire afin de garantir au moins les limites des parcelles d'implantation avant la phase travaux.



Propriété de M. LABREVEUX Vincent  
 de Mme QUEDEVILLE Nathalie née LABREVEUX  
 et de M. LABREVEUX Laurent  
 et de M. LABREVEUX Jean-Claude  
 Commune de Commune de MONTREUIL-SUR-THONNANCE (52)  
 Section ZA n° 4  
 Contenance cadastrale : 5ha79a30ca

Propriété du GAEC DE JAINVAL  
 Commune de Commune de MONTREUIL-SUR-THONNANCE (52)  
 Section ZA n° 3  
 Contenance cadastrale : 6ha68a20ca

	<i>En bleu (trait continu) : limite des 35m autour de l'installation (bout de pales + 35m)</i>	<i>En bleu (tirets) : liaisons électriques (câbles)</i>	<b>N° E1</b>	Altitude TN (NGF - IGN69) : 342 m env. * Altitude bout de pale (NGF - IGN69) : 492 m env. *	
	<i>En brun : chemins d'accès existants à renforcer empruntés par les convois pour la livraison de l'éolienne</i>	<i>En orange : aménagements permanents (plateforme, chemins d'accès...)</i>		NTF / Lambert 93	E 865 071 m
	<i>En gris : fond de plan cadastral obtenu par digitalisation (limites de propriété apparentes)</i>	<i>En orange : aménagements permanents (plateforme, chemins d'accès...)</i>	<i>En jaune : aménagements temporaires (virages, surlargeurs pour convois...)</i>	WGS84 (Greenwich)	5°14'0.84" Est

\*Altitudes obtenues par interpolation des courbes de niveau des scans 25 de l'IGN

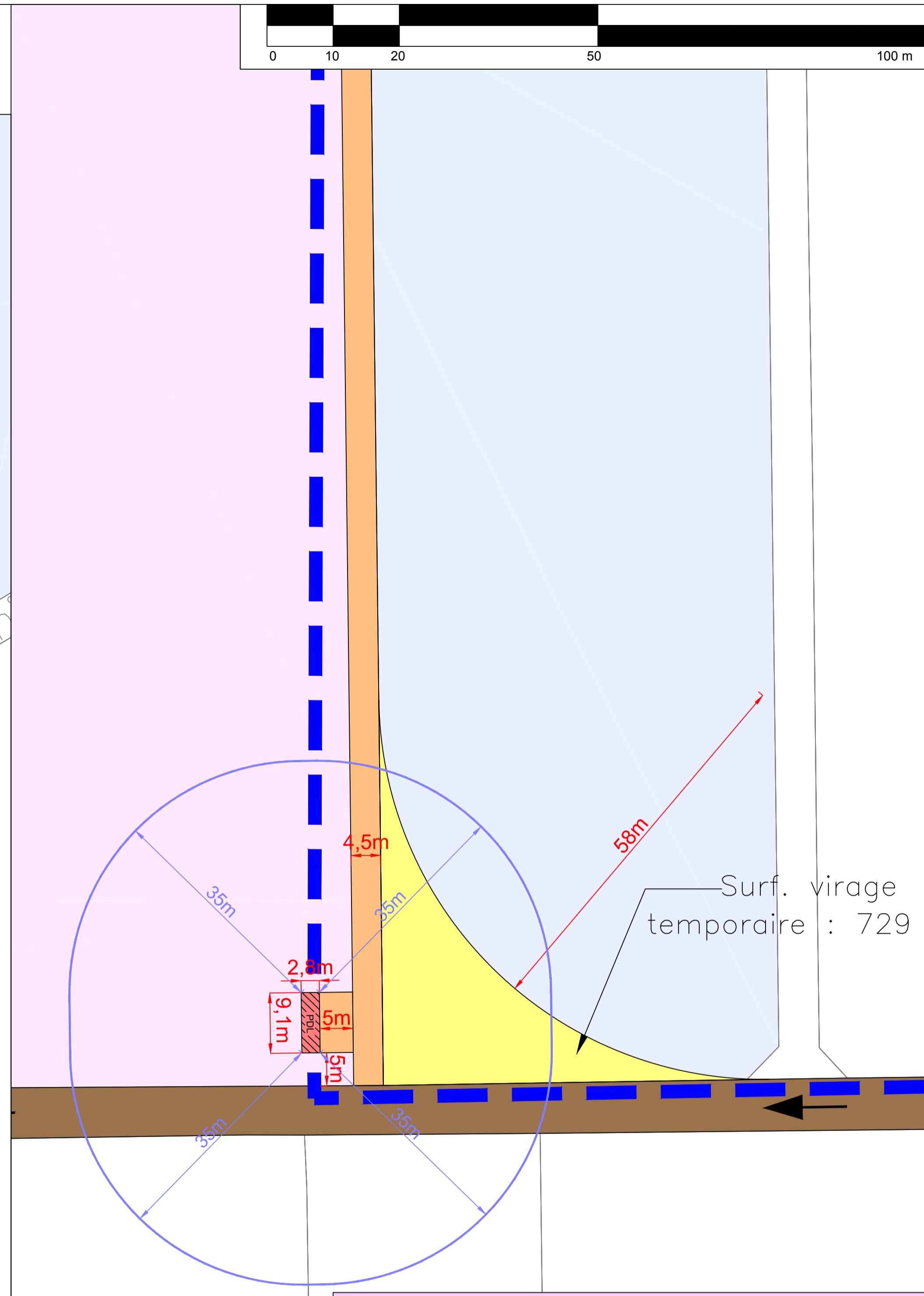
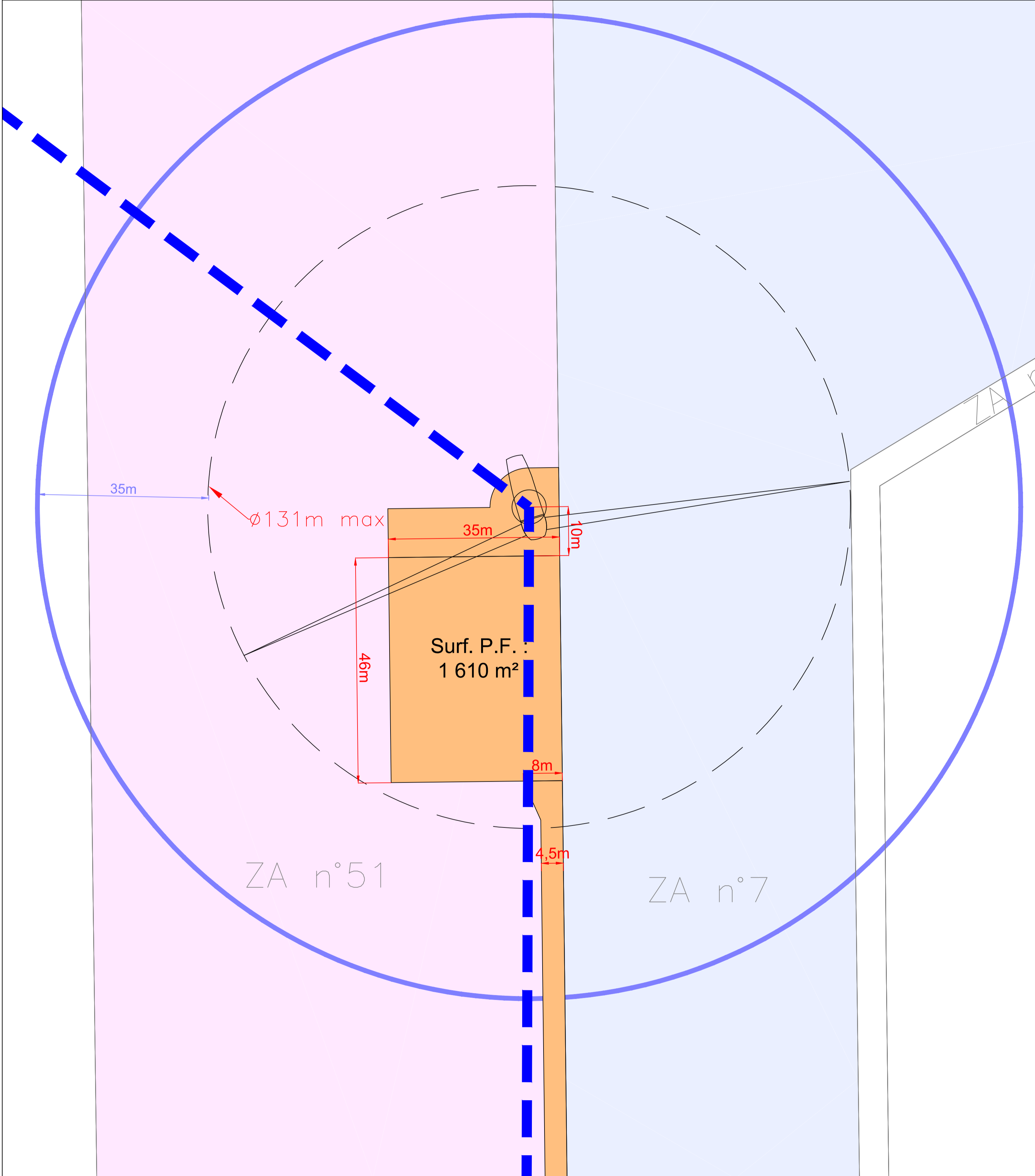
# DEMANDE D'AUTORISATION ENVIRONNEMENTALE

# 14

Maître d'ouvrage : Ecole des Muids 42, Rue de Champagne 51240 VITRY-LA-VILLE Tél : 03.26.67.74.35 	BUREAU D'ÉTUDES JACQUEL & CHATILLON Parc Technologique du Mont Bernard 18, rue Dom Pérignon 51000 CHALONS-EN-CHAMPAGNE Tél : 03 26 21 01 97 / Fax : 03 26 26 54 67 SCP GUICHARD-SORET : Géomètres-Experts-Associés 2, rue Bégand - 10000 TROYES Tél : 03 25 82 68 20 - Dossier n° 47a18	MARS 2019 Commune de MONTREUIL-SUR-THONNANCE (52) PLAN DU PERIMETRE RAPPROCHE E1 - ECHELLE 1/500	FORMAT D'IMPRESSION A1
---	---	--	------------------------



Les présents plans sont exclusivement destinés à la DEMANDE D'AUTORISATION ENVIRONNEMENTALE. Ils ne sont pas des plans d'exécution et ne peuvent donc en aucun cas être directement utilisés pour réaliser la construction. Toute reproduction même partielle est interdite sans accord écrit du bureau d'études.  
 Les limites cadastrales issues des sections digitalisées sont données à titre indicatif, de même que les coordonnées des éoliennes en découlant. Ces positions sont suffisantes pour la DEMANDE D'AUTORISATION ENVIRONNEMENTALE. Il est fortement conseillé de procéder à un bornage-délimitation contradictoire afin de garantir au moins les limites des parcelles d'implantation avant la phase travaux.



Propriété du GAEC du RADAR  
 chez M. LAVENARDE Jean-Pierre  
 Commune de MONTREUIL-SUR-THONNANCE (52)  
 Section ZA n° 51  
 Contenance cadastrale : 5ha37a19ca

Propriété du GAEC du RADAR  
 chez M. LAVENARDE Jean-Pierre  
 Commune de MONTREUIL-SUR-THONNANCE (52)  
 Section ZA n° 7  
 Contenance cadastrale : 5ha46a80ca


# DEMANDE D'AUTORISATION ENVIRONNEMENTALE

# 15


Mars 2019

Commune de  
**MONTREUIL-SUR-THONNANCE (52)**  
**PLAN DU PERIMETRE RAPPROCHE**  
**E2 - ECHELLE 1/500**

BUREAU D'ÉTUDES JACQUEL & CHATILLON  
 Parc Technologique du Mont Bernard  
 18, rue Dom Pérignon  
 51000 CHÂLONS-EN-CHAMPAGNE  
 Tél : 03 26 21 01 97 / Fax : 03 26 26 54 67

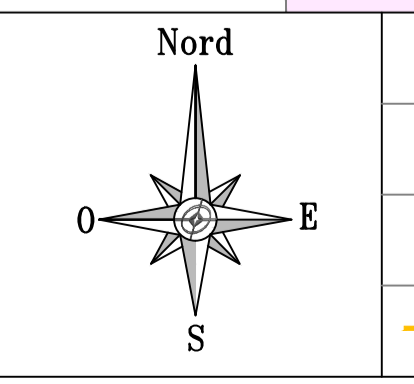


SCP GUICHARD-SORET :  
 Géomètres-Experts-Associés  
 2, rue Bégand - 10000 TROYES  
 Tél : 03 25 82 68 20 - Dossier n° 47a18



Maître d'ouvrage :  
 Ecole des Muids  
 42, Rue de Champagne  
 51240 VITRY-LA-VILLE  
 Tél : 03.26.67.74.35

FORMAT D'IMPRESSION A1



En bleu (trait continu) : limite des 35m autour de l'installation (bout de pales + 35m)  
 En gris : fond de plan cadastral obtenu par digitalisation (limites de propriété apparentes)  
 --- limites communales      → Sens d'arrivée des convois

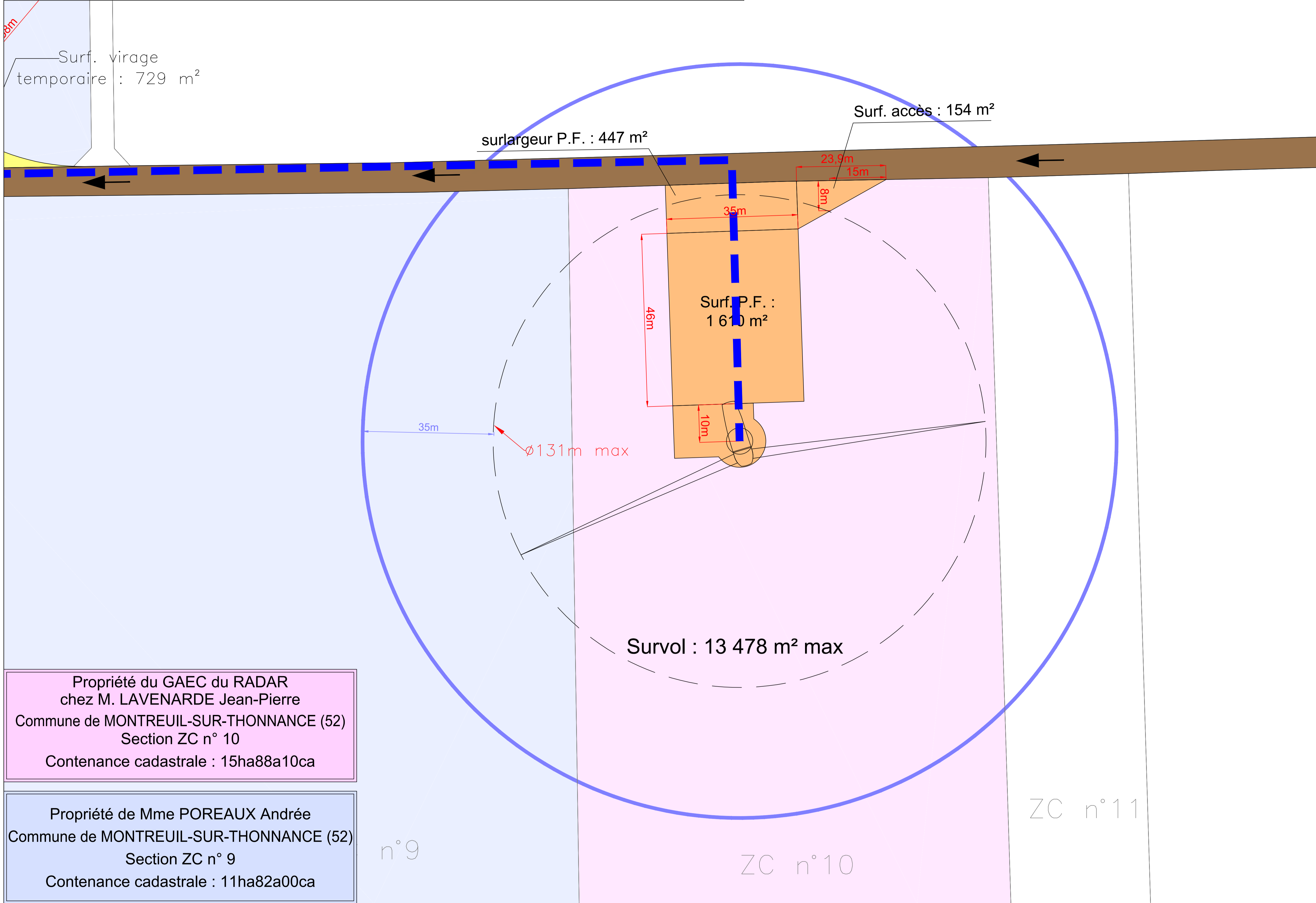
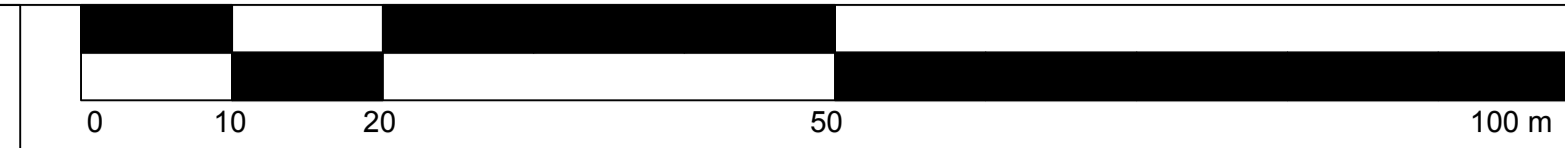
En bleu (tirets) : liaisons électriques (câbles)  
 En brun : chemins d'accès existants à renforcer empruntés par les convois pour la livraison de l'éolienne  
 En orange : aménagements permanents (plateforme, chemins d'accès...)  
 En jaune : aménagements temporaires (virages, surlargeurs pour convois...)

N° E2	Altitude TN (NGF - IGN69) : 356 m env. *	
	Altitude bout de pale (NGF - IGN69) : 506 m env. *	
	E	N
NTF / Lambert 93	865 305 m	6 821 301 m
WGS84 (Greenwich)	5°14'12" Est	48°28'15.25" Nord

\*Altitudes obtenues par interpolation des courbes de niveau des scans 25 de l'IGN



Les présents plans sont exclusivement destinés à la DEMANDE D'AUTORISATION ENVIRONNEMENTALE. Ils ne sont pas des plans d'exécution et ne peuvent donc en aucun cas être directement utilisés pour réaliser la construction. Toute reproduction même partielle est interdite sans accord écrit du bureau d'études.  
 Les limites cadastrales issues des sections digitalisées sont données à titre indicatif, de même que les coordonnées des éoliennes en découlant. Ces positions sont suffisantes pour la DEMANDE D'AUTORISATION ENVIRONNEMENTALE. Il est fortement conseillé de procéder à un bornage-délimitation contradictoire afin de garantir au moins les limites des parcelles d'implantation avant la phase travaux.



Propriété du GAEC du RADAR  
 chez M. LAVENARDE Jean-Pierre  
 Commune de MONTREUIL-SUR-THONNANCE (52)  
 Section ZC n° 10  
 Contenance cadastrale : 15ha88a10ca

Propriété de Mme POREAUX Andrée  
 Commune de MONTREUIL-SUR-THONNANCE (52)  
 Section ZC n° 9  
 Contenance cadastrale : 11ha82a00ca

	<i>En bleu (trait continu) : limite des 35m autour de l'installation (bout de pales + 35m)</i>	<i>En bleu (tirets) : liaisons électriques (câbles)</i>	<b>N° E3</b>	Altitude TN (NGF - IGN69) : 362.5 m env. * Altitude bout de pale (NGF - IGN69) : 512.5 m env. *	
	<i>En brun : chemins d'accès existants à renforcer empruntés par les convois pour la livraison de l'éolienne</i>	<i>En orange : aménagements permanents (plateforme, chemins d'accès...)</i>		E	N
	<i>En gris : fond de plan cadastral obtenu par digitalisation (limites de propriété apparentes)</i>	<i>En jaune : aménagements temporaires (virages, surlargeurs pour convois...)</i>	WGS84 (Greenwich)	5°14'23.29" Est	48°28'3.6" Nord
<i>--- limites communales</i>	<i>Sens d'arrivée des convois</i>	*Altitudes obtenues par interpolation des courbes de niveau des scans 25 de l'IGN			

# DEMANDE D'AUTORISATION ENVIRONNEMENTALE

# 16

Mars 2019

Commune de  
**MONTREUIL-SUR-THONNANCE (52)**  
**PLAN DU PERIMETRE RAPPROCHE**  
**E3 - ECHELLE 1/500**

Maître d'ouvrage :  
 Ecole des Muids  
 42, Rue de Champagne  
 51240 VITRY-LA-VILLE  
 Tél : 03.26.67.74.35

**CALYCE DÉVELOPPEMENT**

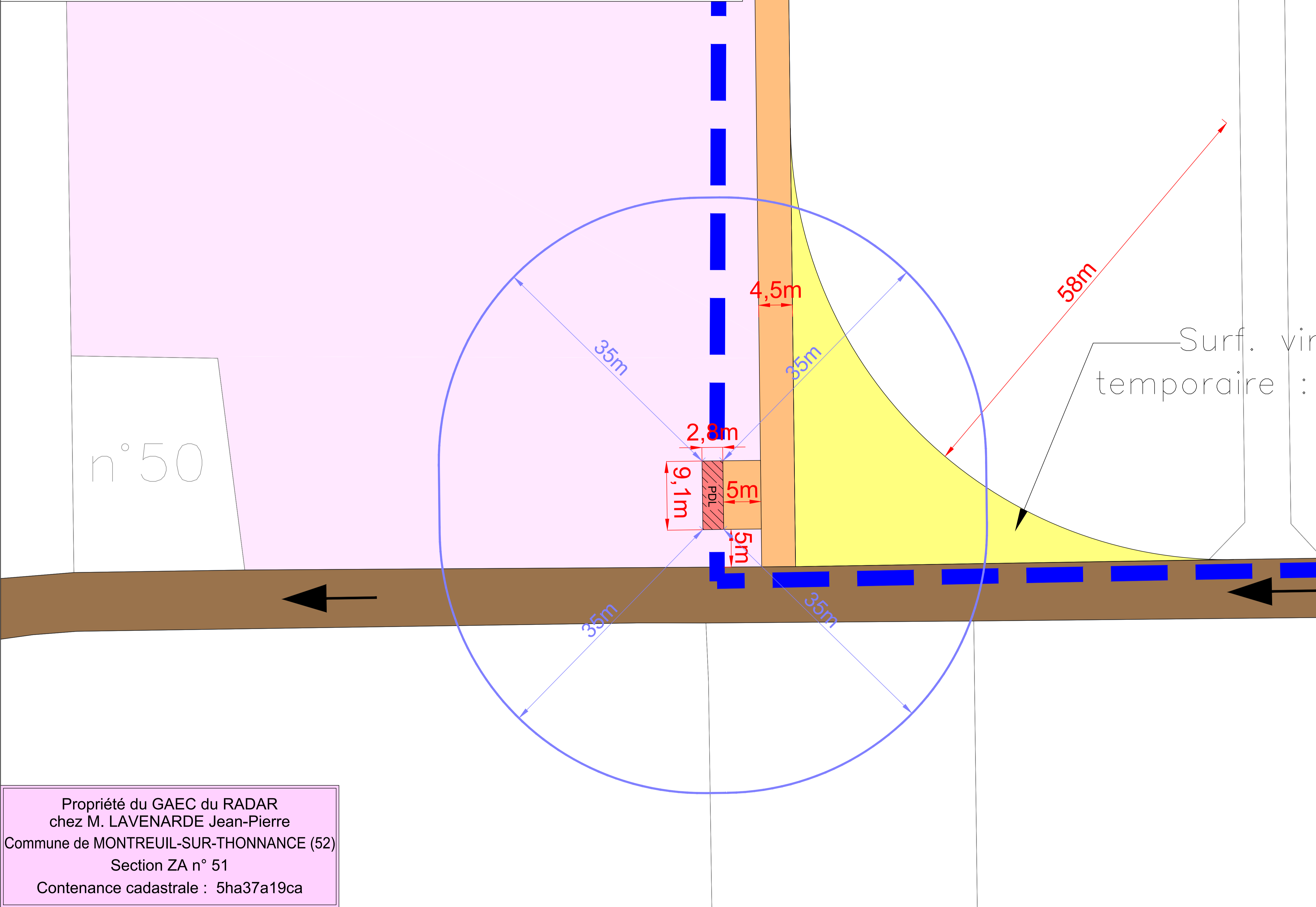
BUREAU D'ÉTUDES JACQUEL & CHATILLON  
 Parc Technologique du Mont Bernard  
 18, rue Dom Pérignon  
 51000 CHALONS-EN-CHAMPAGNE  
 Tél : 03 26 21 01 97 / Fax : 03 26 26 54 67

SCP GUICHARD-SORET :  
 Géomètres-Experts-Associés  
 2, rue Bégand - 10000 TROYES  
 Tél : 03 25 82 68 20 - Dossier n° 47a18

FORMAT D'IMPRESSION A1



Les présents plans sont exclusivement destinés à la DEMANDE D'AUTORISATION ENVIRONNEMENTALE. Ils ne sont pas des plans d'exécution et ne peuvent donc en aucun cas être directement utilisés pour réaliser la construction. Toute reproduction même partielle est interdite sans accord écrit du bureau d'études.  
 Les limites cadastrales issues des sections digitalisées sont données à titre indicatif, de même que les coordonnées des éoliennes en découlant. Ces positions sont suffisantes pour la DEMANDE D'AUTORISATION ENVIRONNEMENTALE. Il est fortement conseillé de procéder à un bornage-délimitation contradictoire afin de garantir au moins les limites des parcelles d'implantation avant la phase travaux.



Propriété du GAEC du RADAR  
 chez M. LAVENARDE Jean-Pierre  
 Commune de MONTREUIL-SUR-THONNANCE (52)  
 Section ZA n° 51  
 Contenance cadastrale : 5ha37a19ca

	<i>En bleu (trait continu) : limite des 35m autour de l'installation (35m autour du PDL)</i>	<i>En bleu (tirets) : liaisons électriques (câbles)</i>	<table border="1"> <tr> <th>PDL</th> <th colspan="2">Altitude TN (NGF - IGN69) : 365 m env. *</th> </tr> <tr> <td>NTF / Lambert 93</td> <td>E</td> <td>N</td> </tr> <tr> <td>WGS84 (Greenwich)</td> <td>5°14'11.57" Est</td> <td>48°28'6.34" Nord</td> </tr> </table>	PDL	Altitude TN (NGF - IGN69) : 365 m env. *		NTF / Lambert 93	E	N	WGS84 (Greenwich)	5°14'11.57" Est	48°28'6.34" Nord
	PDL	Altitude TN (NGF - IGN69) : 365 m env. *										
NTF / Lambert 93	E	N										
WGS84 (Greenwich)	5°14'11.57" Est	48°28'6.34" Nord										
<i>En gris : fond de plan cadastral obtenu par digitalisation (limites de propriété apparentes)</i>	<i>En brun : chemins d'accès existants à renforcer empruntés par les convois pour la livraison de l'éolienne</i>	<i>En orange : aménagements permanents (plateforme, chemins d'accès...)</i>										
<i>--- limites communales</i>	<i>Sens d'arrivée des convois</i>	<i>En jaune : aménagements temporaires (virages, surlargeurs pour convois...)</i>										

\*Altitudes obtenues par interpolation des courbes de niveau des scans 25 de l'IGN

# DEMANDE D'AUTORISATION ENVIRONNEMENTALE

# 17

Maître d'ouvrage : Ecole des Muids 42, Rue de Champagne 51240 VITRY-LA-VILLE Tél : 03.26.67.74.35 	BUREAU D'ÉTUDES JACQUEL & CHATILLON Parc Technologique du Mont Bernard 18, rue Dom Pérignon 51000 CHALONS-EN-CHAMPAGNE Tél : 03 26 21 01 97 / Fax : 03 26 26 54 67 SCP GUICHARD-SORET : Géomètres-Experts-Associés 2, rue Bégand - 10000 TROYES Tél : 03 25 82 68 20 - Dossier n° 47a18	MARS 2019 Commune de MONTREUIL-SUR-THONNANCE (52) PLAN DU PERIMETRE RAPPROCHE PDL - ECHELLE 1/250	FORMAT D'IMPRESSION A1
---	---	---	------------------------